



**ESTADO DA PARAÍBA  
PREFEITURA MUNICIPAL DE CONDADO**

Edital de licitação - Tomada de Preços nº 00002/2022  
Processo Administrativo nº 221026TP00002

**EDITAL DA TOMADA DE PREÇOS Nº 00002/2022  
PROCESSO ADMINISTRATIVO Nº 221026TP00002**

A PREFEITURA MUNICIPAL DE CONDADO, localizada na Rua Padre Amâncio Leite, nº 395 - Centro, Condado – PB, torna público para conhecimento dos interessados que fará realizar licitação na modalidade de **Tomada de Preço**, para execução de obra de pavimentação em paralelepípedos em diversas ruas, no município de Condado, conforme descrito neste edital e seus anexos.

O procedimento licitatório obedecerá aos preceitos de direito público e, em especial, às disposições da Lei Nº. 8.666, de 21 de junho de 1993, e suas alterações, e suas alterações e subordinado às condições e exigências estabelecidas neste Edital e seus anexos.

A Comissão Permanente de Licitação da Prefeitura Municipal de Condado coordenará todas as fases do processo licitatório.

**MODALIDADE: Tomada de Preços**

**TIPO DE LICITAÇÃO: MENOR PREÇO**

**REGIME DE EXECUÇÃO: EMPREITADA POR PREÇO GLOBAL**

**HORÁRIO, DATA E LOCAL PARA A DISPONIBILIZAÇÃO DO EDITAL E SEUS ANEXOS PARA ANÁLISE DOS INTERESSADOS:**

O Edital e todos os seus Anexos estão disponíveis na internet: <http://www.condado.pb.gov.br> e <https://tramita.tce.pb.gov.br/tramita/pages/main.jsf>., na sala da Comissão Permanente de Licitação da Prefeitura, na Rua Padre Amâncio Leite, nº 395 - Centro, Condado – PB, podendo ser obtido em meio magnético, de segunda a sexta-feira, das 08:00h às 13:00h.

Os envelopes contendo a documentação para habilitação e proposta de preços deverão ser entregues até o dia 22/11/2022, às 09:00 horas, na Comissão Permanente de Licitação da Prefeitura, na Rua Padre Amâncio Leite, nº 395 - Centro, Condado – PB.

Os licitantes interessados em participar do certame não necessitam encaminhar seus representantes legais para entregar os envelopes com a documentação e as propostas, assim como as declarações complementares fora dos envelopes, podendo, inclusive, encaminhá-los via Correio ou outro meio similar de entrega, atentando para a data e horário final para recebimento dos mesmos, constantes neste Edital. A correspondência deverá ser endereçada para a Comissão Permanente de Licitação da Prefeitura Municipal de Condado, na Rua Padre Amâncio Leite, nº 395 - Centro, Condado – PB.

Nenhum outro envelope ou declaração complementar será recebido pela Comissão Permanente da Licitação da Prefeitura Municipal de Condado após data e horário estipulados neste Edital.



**ESTADO DA PARAÍBA**  
**PREFEITURA MUNICIPAL DE CONDADO**

Edital de licitação - Tomada de Preços nº 00002/2022  
Processo Administrativo nº 221026TP00002

A Comissão Permanente de Licitação da Prefeitura Municipal de Condado não se responsabiliza, em hipótese alguma:

a) por envelopes enviados por via postal ou meio similar e que não estejam em poder da Comissão até a data e horário estipulados neste Edital.

b) por envelopes entregues em outro local, mesmo estando nas dependências da Prefeitura Municipal de Condado, e que não estejam em poder da comissão até a data, horário e local estipulados neste Edital.

Os conjuntos de documentos relativos à habilitação e à proposta de preços deverão ser entregues separadamente, em envelopes fechados e lacrados, rubricados no fecho e identificados com o nome do licitante e contendo em suas partes externas e frontais, em caracteres destacados, os seguintes dizeres:

Envelope Nº 01 – Habilitação

PREFEITURA MUNICIPAL DE CONDADO-PB  
Comissão Permanente de Licitação da Prefeitura Municipal de  
Condado  
Tomada de Preços Nº 00002/2022.  
Data e Hora: 22/11/2022, às 09:00 horas.  
Razão Social: (dispensado se o envelope for timbrado)

Envelope Nº 02 – Proposta de Preços.

PREFEITURA MUNICIPAL DE CONDADO-PB  
Comissão Permanente de Licitação da Prefeitura Municipal de  
Condado  
Tomada de Preços Nº 00002/2022.  
Data e Hora: 22/11/2022, às 09:00 horas.  
Razão Social: (dispensado se o envelope for timbrado)

**ABERTURA DOS ENVELOPES DE HABILITAÇÃO E PROPOSTAS (ENVELOPE Nº 01 e 02)**

Às 09:00 horas (horário local), do dia 22 de novembro de 2022, na sala de reuniões da Comissão Permanente de Licitação, localizada na Rua Padre Amâncio Leite, nº 395 - Centro, Condado – PB, terá início a sessão pública para abertura dos envelopes de habilitação e propostas, iniciando com a abertura dos envelopes contendo a documentação de habilitação.



**ESTADO DA PARAÍBA**  
**PREFEITURA MUNICIPAL DE CONDADO**

Edital de licitação - Tomada de Preços nº 00002/2022  
Processo Administrativo nº 221026TP00002

Não havendo expediente ou ocorrendo qualquer fato superveniente que impeça a realização do certame na data marcada, a sessão será automaticamente transferida para o primeiro dia útil subsequente, no mesmo horário e local anteriormente estabelecidos, desde que não haja comunicação da Comissão Permanente de Licitação da Prefeitura Municipal de Condado em sentido contrário.

Caso não seja encerrada em tempo hábil a primeira sessão pública ou algum licitante entre com recurso na fase de habilitação, a comissão poderá alterar a data e o local da abertura dos envelopes de proposta, a comunicação será feita através do portal da Prefeitura <http://www.condado.pb.gov.br>.

## **1. DO OBJETO**

1.1. A presente Tomada de Preços tem por objeto Contratação de Empresa Especializada para: Execução de obra de pavimentação em paralelepípedos em diversas ruas, no município de Condado, conforme características descritas no edital e seus anexos.

## **2. DA DESPESA E DOS RECURSOS ORÇAMENTÁRIOS**

2.1. A despesa com a contratação do serviço, estimada em R\$ 293.211,08, conforme orçamento estimativo disposto no Projeto Básico, correrá à conta da seguinte dotação orçamentária:

Programa de Trabalho:

22040.15.451.1060.1053 - PAVIMENTAÇÃO DE RUAS E AVENIDAS

Elemento de Despesa:

4.4.90.51 - OBRAS E INSTALACOES

Fonte de Recursos:

500 (Recursos Próprios)

700 (Convênio nº 912432/2021 - MDR)

2.2. O valor acima exposto é o máximo que a Prefeitura Municipal de Condado se dispõe a pagar pela consecução do objeto desta licitação, fixado conforme orçamento estimativo disposto no Projeto Básico.

## **3. DA IMPUGNAÇÃO E PEDIDO DE INFORMAÇÕES SOBRE O EDITAL**

3.1. Qualquer cidadão é parte legítima para impugnar falha ou irregularidade contida no Edital, devendo protocolar o pedido até 05 (cinco) dias úteis antes da data fixada para a abertura dos envelopes de habilitação. À Administração cabe julgar e responder à impugnação em até 03 (três) dias úteis, conforme o art. 41, parágrafos 1º e 2º da Lei 8.666/93.



**ESTADO DA PARAÍBA**  
**PREFEITURA MUNICIPAL DE CONDADO**

Edital de licitação - Tomada de Preços nº 00002/2022  
Processo Administrativo nº 221026TP00002

3.2. Decairá do direito de impugnar os termos deste Edital perante esta Administração, o licitante que não o fizer até o segundo dia útil que anteceder a abertura dos envelopes de habilitação, pelas falhas ou irregularidades que viciariam este Edital, hipótese em que tal comunicação não terá efeito de recurso.

3.3. A impugnação interposta poderá ser realizada por petição protocolada na sala da Comissão Permanente de Licitação da Prefeitura Municipal de Condado localizada na Rua Padre Amâncio Leite, nº 395 - Centro, Condado – PB, no horário de 08:00h às 13:00h (horário de local), de segunda a sexta-feira, em dias úteis, ou por meio do endereço eletrônico: [cpl.pmcondado@gmail.com](mailto:cpl.pmcondado@gmail.com).

3.4. A impugnação feita tempestivamente não impedirá o licitante de participar do processo licitatório até o trânsito em julgado da decisão a ela pertinente.

3.5. Não serão conhecidas as impugnações interpostas, vencidos os respectivos prazos legais.

3.6. Acolhida a impugnação contra o ato convocatório, será definida e publicada nova data para realização do certame.

3.7. A solicitação de esclarecimento a respeito de condições deste edital e de outros assuntos relacionados à presente licitação deverá ser efetuada pelas empresas interessadas em participar do certame, até o 2º (segundo) dia útil que anteceder a data estabelecida no preâmbulo deste instrumento convocatório para a reunião de recebimento e abertura dos envelopes “Habilitação”.

3.7.1. Em caso de dúvidas, relativamente ao Edital e seus anexos, a interessada deverá contatar a Comissão Permanente de Licitação da Prefeitura Municipal de Condado localizada na Rua Padre Amâncio Leite, nº 395 - Centro, Condado – PB telefone (83) 3438-1009, no horário de 08:00h às 13:00h (horário local), de segunda a sexta-feira, em dias úteis, ou por meio do endereço eletrônico [cpl.pmcondado@gmail.com](mailto:cpl.pmcondado@gmail.com) para a obtenção de esclarecimentos que julgar necessários.

3.8. As respostas às impugnações e aos esclarecimentos prestados pela Comissão Permanente de Licitação da Prefeitura Municipal de Condado aos interessados deverão ser autuadas no processo licitatório e estarem disponíveis para conhecimento público.

3.9. A Comissão Permanente de Licitação da Prefeitura Municipal de Condado colocará à disposição na Internet, no link <http://www.condado.pb.gov.br>, através da publicação de notas, as solicitações de esclarecimentos e os pedidos de impugnação, com as respectivas respostas da Comissão Permanente de Licitação da Prefeitura de Condado, ficando sob responsabilidade dos interessados acessá-lo para obtenção de informações e acompanhamento do processo.



**ESTADO DA PARAÍBA**  
**PREFEITURA MUNICIPAL DE CONDADO**

Edital de licitação - Tomada de Preços nº 00002/2022  
Processo Administrativo nº 221026TP00002

3.9.1. As solicitações de esclarecimentos e os pedidos de impugnação, com as respectivas respostas da Comissão Permanente de Licitação da Prefeitura de Condado, também poderão ser comunicadas via e-mail [cpl.pmcondado@gmail.com](mailto:cpl.pmcondado@gmail.com) às licitantes, aplicando-se igualmente os prazos dispostos no art. 41, parágrafos 1º e 2º da Lei 8.666/93.

3.10. As impugnações e pedidos de esclarecimentos não suspendem os prazos previstos no certame.

#### **4. CONDIÇÕES DE PARTICIPAÇÃO**

##### **4.1. CONDIÇÕES GERAIS**

4.1.1. Poderão participar da presente licitação empresas do ramo pertinente ao objeto da licitação, legalmente estabelecidas no país, que, na fase de habilitação, comprovem possuir os requisitos de qualificação exigidos no presente edital para a execução de seu objeto.

4.2. Não poderão participar desta licitação:

4.2.1. Empresas sob processo de falência;

4.2.2. Empresas reunidas sob a forma de consórcio ou quaisquer outras modalidades de associação;

4.2.3. Empresas que, na data designada para a apresentação da documentação e da proposta, estejam suspensas de participar de licitações e/ou impedidas de contratar com Prefeitura de Condado, ou tenham sido declaradas inidôneas por qualquer órgão da Administração Pública, e que ainda não tenham sido reabilitadas;

4.2.4. O autor do projeto, básico ou executivo, pessoa física ou jurídica;

4.2.5. Empresa isoladamente ou em consórcio, responsável pela elaboração do projeto básico ou executivo ou da qual o autor do projeto seja dirigente, acionista ou detentor de mais de 5% (cinco por cento) do capital com direito a voto ou controlador, responsável técnico ou subcontratado;

4.2.6. Servidor ou dirigente da Prefeitura de Condado contratante ou responsável pela licitação.

4.3. Os documentos necessários à habilitação poderão ser apresentados em original, cópia autenticada em cartório competente, ou por publicação em órgão da imprensa oficial<sup>1</sup>.

#### **5. DO CREDENCIAMENTO**

5.1. Cada licitante far-se-á representar perante a Comissão Permanente de Licitação da Prefeitura Municipal de Condado por apenas uma pessoa, admitindo-se como representante o diretor, ou sócio com poderes de gerência ou pessoa habilitada por meio de procuração ou credenciamento, com firma reconhecida em cartório.

---

<sup>1</sup> Para evitar qualquer contato com os futuros licitantes antes da sessão pública, a comissão de licitação não autenticará qualquer documento de habilitação.



**ESTADO DA PARAÍBA**  
**PREFEITURA MUNICIPAL DE CONDADO**

Edital de licitação - Tomada de Preços nº 00002/2022  
Processo Administrativo nº 221026TP00002

5.2. A instituição de representante perante a Comissão Permanente de Licitação da Prefeitura Municipal de Condado será realizada no ato da entrega do envelope de habilitação Nº 1, no local, data e horário indicados no preâmbulo deste Edital, ocasião em que o representante se identificará perante a Comissão, entregando-lhe cópia autenticada da Carteira de Identidade e dos documentos mencionados nos subitens 5.3 ou 5.4, os quais serão analisados pela Comissão antes do início da sessão de abertura.

5.3. Quando o representante for diretor ou sócio com poderes de gerência, deverá apresentar à Comissão Permanente de Licitação da Prefeitura Municipal de Condado, cópia autenticada ou original do contrato social ou ata de assembléia geral da empresa licitante, a fim de comprovar a sua qualidade de representante legal.

5.4. Quando o representante for pessoa habilitada por meio de procuração ou credenciamento, deverá entregar à Comissão cópia autenticada da Carteira de Identidade, bem como do documento de credenciamento ou do instrumento particular de procuração outorgado pela empresa licitante, com firma reconhecida e com a previsão de outorga de amplos poderes de representação, inclusive com poderes para interposição e desistência de recurso e para o recebimento de intimações, devendo constar o endereço para envio das intimações e devendo o subscritor da procuração estar devidamente identificado, acompanhada do correspondente instrumento de constituição da empresa, quando for o caso, que comprove os poderes do mandante para a outorga, conforme ANEXO I.

5.5. A não apresentação ou incorreção dos documentos mencionados nos subitens 5.2, 5.3 e 5.6. Não inabilitará a licitante, mas impedirá o representante de se manifestar e de responder pela empresa.

5.7. Cada representante legal/credenciado deverá representar apenas uma empresa licitante.

## **6. DA HABILITAÇÃO**

6.1. Como condição prévia ao exame da documentação de habilitação do licitante, a Comissão verificará o eventual descumprimento das condições de participação, especialmente quanto à existência de sanção que impeça a participação no certame ou a futura contratação, mediante a consulta aos seguintes cadastros:

a) consulta no SICAF - <https://www3.comprasnet.gov.br/sicaf-web/public/pages/consultas/consultarRestricaoContratarAdministracaoPublica.jsf>;

b) Cadastro Nacional de Empresas Inidôneas e Suspensas – CEIS, mantido pela Controladoria-Geral da União ([www.portaldatransparencia.gov.br/ceis](http://www.portaldatransparencia.gov.br/ceis));

c) Cadastro Nacional de Condenações Cíveis por Atos de Improbidade Administrativa e Inelegibilidade, mantido pelo Conselho Nacional de Justiça ([www.cnj.jus.br/improbidade\\_adm/consultar\\_requerido.php](http://www.cnj.jus.br/improbidade_adm/consultar_requerido.php));

d) Lista de Inidôneos, mantidas pelo Tribunal de Contas da União – TCU.



**ESTADO DA PARAÍBA  
PREFEITURA MUNICIPAL DE CONDADO**

Edital de licitação - Tomada de Preços nº 00002/2022  
Processo Administrativo nº 221026TP00002

6.1.1. Para a consulta de licitantes pessoa jurídica poderá haver a substituição das consultas das alíneas “b”, “c” e “d” acima pela Consulta Consolidada de Pessoa Jurídica do TCU (<https://certidoesapf.apps.tcu.gov.br/>);

6.1.2. A consulta aos cadastros será realizada em nome da empresa licitante e também de seu sócio majoritário, por força do artigo 12 da Lei nº 8.429, de 1992, que prevê, dentre as sanções impostas ao responsável pela prática de ato de improbidade administrativa, a proibição de contratar com o Poder Público, inclusive por intermédio de pessoa jurídica da qual seja sócio majoritário;

6.1.3. Caso conste na Consulta de Situação do Fornecedor a existência de Ocorrências Impeditivas Indiretas, o gestor diligenciará para verificar se houve fraude por parte das empresas apontadas no Relatório de Ocorrências Impeditivas Indiretas;

6.1.3.1. A tentativa de burla será verificada por meio dos vínculos societários, linhas de fornecimento similares, dentre outros;

6.1.3.2. Constatada a existência de sanção, o licitante será declarado inabilitado, por falta de condição de participação;

6.1.4. Realizadas essas verificações, a documentação de habilitação dos será então analisadas, observando-se as demais exigências previstas neste instrumento convocatório.

## **6.2. DO ENVELOPE Nº. 01 – DOCUMENTAÇÃO DE HABILITAÇÃO**

### **6.2. Relativamente à habilitação jurídica da licitante:**

- a) Cópia de CPF e RG de todos os sócios da licitante;
- b) prova de registro comercial, no caso de empresa individual;
- c) ato constitutivo, estatuto ou contrato social em vigor e suas alterações, devidamente registrado na Junta Comercial, em se tratando de sociedades comerciais;
- d) ato constitutivo devidamente registrado no cartório do Registro Civil de Pessoas Jurídicas tratando-se de sociedades civis, acompanhado de prova da diretoria em exercício;
- e) decreto de autorização e ato de registro ou autorização para funcionamento expedido pelo órgão competente, tratando-se de empresa ou sociedade estrangeira em funcionamento no país, quando a atividade assim o exigir.

### **6.3. Relativamente à regularidade fiscal e trabalhista da licitante:**

- a) Prova de inscrição no Cadastro Nacional de Pessoas Jurídicas do Ministério da Fazenda (CNPJ);



**ESTADO DA PARAÍBA**  
**PREFEITURA MUNICIPAL DE CONDADO**

Edital de licitação - Tomada de Preços nº 00002/2022  
Processo Administrativo nº 221026TP00002

- b) Prova de Inscrição no Cadastro de Contribuintes Estadual e/ou Municipal (Alvará de funcionamento da licitante), se houver, relativo ao domicílio ou sede da licitante, pertinente ao seu ramo de atividade e compatível com o objeto contratual;
- c) Prova de quitação com a Fazenda Federal (Tributos Federais e à Dívida Ativa da União, abrangendo inclusive as contribuições sociais previstas nas alíneas “a” e “d” do parágrafo único do art. 11 da Lei nº 8.212/91), Estadual e Municipal de acordo com o disposto no art. 29, inciso III, da Lei nº. 8.666/93, dentro do prazo de validade;
- d) Certificado de Regularidade do FGTS, expedido pela CAIXA ECONÔMICA FEDERAL, conforme alínea “a” do art. 27 da Lei nº. 8.036/90, devidamente atualizado;
- e) Prova de inexistência de débitos inadimplidos perante a Justiça do Trabalho, mediante a apresentação de Certidão Negativa de Débitos Trabalhistas CNDT, nos termos do Título VII-A da Consolidação das Leis do Trabalho, aprovada pelo Decreto-Lei nº 5.452, de 1º de maio de 1943.

**6.4. Relativamente à qualificação econômico-financeira da licitante:**

- a) Certidão Negativa de falência ou concordata, expedida pelo órgão competente. Caso a certidão seja emitida eletronicamente, esta terá validade de 30 (trinta) dias, contados a partir da data de sua emissão, nos termos do Art. 1º, § 1º da Resolução nº 17, de 20 de outubro de 2010;
- b) Balanço patrimonial e demonstrações contábeis do último exercício social, já exigíveis e apresentados na forma da lei, que comprovem a boa situação financeira da empresa, conforme índices previstos neste edital, vedada a sua substituição por balancetes ou balanços provisórios, podendo ser atualizados por índices oficiais quando encerrado há mais de 3 (três) meses da data de apresentação da proposta.
- c) O balanço deverá apresentar os seguintes índices: ILC (Índice de liquidez Corrente), ILG (Índice de Liquidez Geral), SG (Solvência Geral): iguais ou maiores que 1(um), os quais serão verificados através da seguinte fórmulas:

**1) Índice de Liquidez Corrente:**

$$ILC = \frac{\text{Ativo Circulante}}{\text{Passivo Circulante}}$$

**2) Índice de Liquidez Geral:**

$$ILG = \frac{\text{Ativo Circulante} + \text{Realizável a Longo Prazo}}{\text{Passivo Circulante} + \text{Exigível a Longo Prazo}}$$

**3) Solvência Geral:**

$$SG = \frac{\text{Ativo Total}}{\text{Passivo Circulante} + \text{Exigível a Longo Prazo}}$$





**ESTADO DA PARAÍBA**  
**PREFEITURA MUNICIPAL DE CONDADO**

Edital de licitação - Tomada de Preços nº 00002/2022  
Processo Administrativo nº 221026TP00002

d) O licitante que não atender qualquer dos índices referidos acima fica obrigado a comprovar, na data de apresentação das propostas, por intermédio de seu Balanço Patrimonial, que possui Capital ou Patrimônio Líquido Mínimo equivalente a 10% (dez por cento) do valor global proposto para o objeto licitado, devendo esta comprovação constar do Envelope nº 1, sob pena de inabilitação.

d.1. Enquadra-se nesta exigência do capital mínimo, a sociedade criada no exercício em curso.

e) A comprovação dos índices referidos no item “c”, bem como do patrimônio líquido aludido no item “d”, deverão se basear nas informações constantes nos documentos listados no item “b”, constituindo obrigação exclusiva do licitante a apresentação dos cálculos de forma objetiva, conforme o ANEXO IX – APRESENTAÇÃO DE ÍNDICES CONTÁBEIS (MODELO).

f) comprovação de garantia de participação na presente licitação, mediante caução em dinheiro<sup>2</sup> ou títulos da dívida pública<sup>3</sup>, seguro garantia ou fiança bancária<sup>4</sup> no valor de R\$ 2.900,00 (dois mil e novecentos reais), nos termos Art. 31, III, 8.666/93, devendo ser apresentado dentro do envelope de habilitação.

g) Para atendimento da alínea “b” acima elencada, serão considerados aceitos na forma da lei os Balanços Patrimoniais e demonstrações contábeis que atendam as seguintes exigências:

g.1) Quando se tratar de Sociedades por Ações (Sociedade empresária do Tipo S.A.), o balanço deverá ser apresentado por publicação em Diário Oficial e em jornal de grande circulação, editado na localidade em que está situada a sede do licitante, conforme caput do art. 289 e o parágrafo 5º da Lei nº 6.404/76 e comprovação de autenticação pelo Órgão do Registro do Comércio do domicílio ou sede do licitante;

g.2) Quando se tratar de Sociedade Comercial (LTDA.) e demais constituições (Empresas Individuais, ME e EPP): deverá ser apresentado necessariamente o Balanço acompanhado das cópias dos Termos de abertura e encerramento, extraídos do Livro Diário (Art. 5º, § 2º do Decreto Lei nº 486/69, Art. 39.A da Lei nº 8.934/94 e Art. 10, alínea “b” da Resolução CFC nº 1.330/11), devidamente registrado na Junta Comercial da sede ou domicílio da licitante, contendo:

g.2.1) Identificação e assinaturas legíveis do(s) sócio(s) da empresa e identificação e assinatura legível (chancela) do responsável contábil da empresa, devidamente registrado no CRC – Conselho Regional de Contabilidade (Art. 177, § 4º da Lei nº 6.404/76, Art. 1.184, § 2º da Lei nº 10.406/02 e Art. 13 da Resolução CFC nº 1.330/11).

g.2.2) Para aquelas empresas com obrigatoriedade ou adesão voluntária de entrega do SPED, será aceito o Recibo de Entrega de Livro Fiscal, acompanhado dos TERMOS DE ABERTURA E ENCERRAMENTO E DAS DEMONSTRAÇÕES FINANCEIRAS GERADAS A PARTIR DO

---

<sup>2</sup> Cópia de depósito na conta bancária do município.

<sup>3</sup> Os títulos da Dívida Pública devem atender as exigências legais do inciso I do Art. 56 da Lei 8.666/93 e estarem reconhecidamente válidos pelo Governo Federal, observando-se os Decretos-leis nº 263, de 28/02/1967 e nº 396, de 30/12/1968.

<sup>4</sup> Emitida por banco ou instituição financeira devidamente autorizada a operar no País pelo Banco Central do Brasil.



**ESTADO DA PARAÍBA  
PREFEITURA MUNICIPAL DE CONDADO**

Edital de licitação - Tomada de Preços nº 00002/2022  
Processo Administrativo nº 221026TP00002

PRÓPRIO SPED, DEVIDAMENTE ASSINADAS PELO REPRESENTANTE LEGAL DA EMPRESA E RESPONSÁVEL TÉCNICO CONTÁBIL.

**6.5. Relativamente à qualificação Técnica da licitante:**

a) Certidão de Registro da licitante junto à entidade profissional competente.

b) Comprovação de aptidão para desempenho de atividade pertinente e compatível em características, quantidades e prazos com o objeto da licitação, por meio da apresentação de atestados de capacitação técnico-operacional, em nome da empresa licitante, fornecidos por pessoa jurídica de direito público ou privado, comprovando a execução por meio de profissional habilitado na área acima citada, de obra ou serviço de características semelhantes, limitadas às parcelas de maior relevância do objeto da licitação.

b.1) Não será permitida a apresentação de atestado de capacidade técnico-operacional emitido pela própria empresa;

b.2) A empresa que apresentar atestado de capacidade técnico-operacional em nome de si mesma será inabilitada, pois a atestação, como instrumento de prova, pressupõe, necessariamente, a expedição de documento por terceiro desinteressado no resultado do certame;

b.3) Os quantitativos de serviços das parcelas de maior relevância acima mencionadas referentes a capacitação técnico-operacional, em nome da empresa licitante, conforme Parecer Técnico do Setor de Engenharia, são:

***b.3.1) Execução de pavimento em paralelepípedos - Quantidade mínima: 1.140m<sup>2</sup>***

c) Comprovação da licitante de possuir em seu quadro permanente, na data prevista para entrega da proposta, profissional de nível superior habilitado na(s) área(s) referida(s) na alínea "a" acima, detentor de atestados de responsabilidade técnica, devidamente registrados no CREA e/ou CAU da região onde os serviços foram executados, acompanhado(s) da(s) respectiva(s) Certidão(ões) de Acervo Técnico – CAT, que comprove(m) ter executado os serviços de características semelhantes, limitadas exclusivamente às parcelas de maior relevância e valor significativo do objeto da licitação, adiante descritas.

c.1) As parcelas de maior relevância e de valor significativo mencionadas referentes a capacitação técnico-profissional, conforme Parecer Técnico do Setor de Engenharia, são:

***c.1.1) Pavimento em paralelepípedo sobre colchão de areia***

d) O(s) atestado(s) e/ou certidão(ões) fornecido(s) por pessoas jurídicas de direito público ou privado, somente será(ão) aceito(s) com a (s) respectiva(s) certidão(ões) do CREA, não sendo aceitas certificações através de carimbos;

e) A comprovação do vínculo do(s) profissional(is) responsável(is) técnico(s) deverá ser efetuada mediante apresentação de um dos documentos a seguir indicados:



**ESTADO DA PARAÍBA**  
**PREFEITURA MUNICIPAL DE CONDADO**

Edital de licitação - Tomada de Preços nº 00002/2022  
Processo Administrativo nº 221026TP00002

- e.1) Empregado: Cópia da ficha ou livro de registro de empregado registrada na DRT ou, ainda, cópia da Carteira de Trabalho e Previdência Social;
- e.2) Sócio: Contrato Social devidamente registrado no órgão competente;
- e.3) Diretor: Cópia do Contrato Social, em se tratando de firma individual ou sociedade limitada, ou cópia da ata de eleição devidamente publicada na imprensa, em se tratando de sociedade por ações;
- e.4) Cópia de contrato de prestação de serviços entre o profissional e a empresa, que comprove sua relação de trabalho no quadro da licitante, nos termos da jurisprudência do Tribunal de Contas da União (Acórdãos n.º 80/2010, 1043/2010 e 3095/2010-P);
- e.5) Cópia da Certidão expedida pelo CREA da Sede ou Filial da licitante onde consta o registro do profissional, com indicação do(s) Responsável(eis) Técnico(s).
- f) Para a comprovação de execução de obra ou serviços similares, limitadas às parcelas discriminadas na alínea "b" acima, poderão ser apresentados um ou mais atestados, desde que comprove(m) trabalho de características semelhantes ao objeto da presente licitação;
- g) O(s) profissional(is) indicado(s) pelo licitante para fins de comprovação da capacitação técnico-profissional de que trata o inciso I, do § 1º, artigo 30, da Lei nº 8.666/93, deverão participar da obra ou serviço objeto da licitação, admitindo-se a substituição por profissionais de experiência equivalente ou superior, desde que aprovado previamente pela Administração;
- h) Apresentar relação de máquinas e equipamentos necessários para execução do objeto desta licitação, nos termos do § 6º do Art. 30 da Lei 8.666/93;
- i) Declaração de vistoria assinado pelo servidor responsável, conforme modelo ANEXO II deste edital.
- A vistoria será acompanhada por servidor designado para esse fim, de segunda a sexta-feira, pela manhã das 08:00h às 13:00h, devendo o agendamento ser efetuado previamente pelo telefone (83) 3438-1009 ou pelo e-mail [cpl.pmcondado@gmail.com](mailto:cpl.pmcondado@gmail.com);
  - O prazo para vistoria iniciar-se-á no dia útil seguinte ao da publicação do Edital, estendendo-se até o dia útil anterior à data prevista para abertura dos envelopes;
  - Para a vistoria o licitante, ou o seu representante legal, deverá portar documento oficial com foto dentro do prazo de validade e documento expedido pelo(a) responsável legal da empresa comprovando sua habilitação para a realização da vistoria;
- j) A vistoria não será obrigatória, devendo a empresa que decidir por não fazê-la, apresentar DECLARAÇÃO DE ABSTENÇÃO DE VISTORIA conforme modelo ANEXO III deste Edital.

**6.6. Relativamente à qualificação Complementar:**



**ESTADO DA PARAÍBA**  
**PREFEITURA MUNICIPAL DE CONDADO**

Edital de licitação - Tomada de Preços nº 00002/2022  
Processo Administrativo nº 221026TP00002

a) Declaração da licitante, em cumprimento ao disposto no inciso XXXIII do artigo 7º da Constituição Federal, Lei Nº. 9.854/99 e no Decreto Nº. 4.358/2002, de que não emprega menor de 18 (dezoito) anos em trabalho noturno, perigoso ou insalubre e não emprega menor de 16 (dezesesseis) anos, salvo na condição de aprendiz, a partir de 14 (quatorze anos) – ANEXO IV;

b) Declaração, sob as penalidades cabíveis, de inexistência de fato superveniente impeditivo da habilitação, conforme ANEXO V;

c) Declaração de conhecimento dos projetos, conforme modelo constante no ANEXO VI deste Edital

d) Declaração de que está ciente, concorda com as condições, bem como de que cumpre plenamente os requisitos de habilitação definidos e que sua proposta está em conformidade com as exigências deste Edital e seus anexos conforme modelo constante no ANEXO VII deste Edital.

6.7. A comissão de licitação poderá realizar diligência para certificar da autenticidade e da idoneidade da documentação de habilitação apresentada, **bem como da própria existência real das empresas licitantes.**

6.8. Os documentos para habilitação poderão ser apresentados em original, por qualquer processo de cópia autenticada por cartório competente, ou publicação em órgão da imprensa oficial.

6.9. Não serão aceitos documentos com indicação de CNPJ/CPF diferentes, salvo aqueles legalmente permitidos.

6.10. Se o licitante for a matriz, todos os documentos deverão estar em nome da matriz, e se o licitante for a filial, todos os documentos deverão estar em nome da filial, exceto para atestados de capacidade técnica, e no caso daqueles documentos que, pela própria natureza, comprovadamente, forem emitidos somente em nome da matriz.

6.11. Serão aceitos registros de CNPJ de licitante matriz e filial com diferenças de números de documentos pertinentes ao CND e ao CRF/FGTS, quando for comprovada a centralização do recolhimento dessas contribuições.

6.12. As Microempresas e Empresas de Pequeno Porte deverão encaminhar a documentação de habilitação, ainda que haja alguma restrição de regularidade fiscal e trabalhista, nos termos do art. 43, § 1º da LC nº 123, de 2006.

6.12.1. A existência de restrição relativamente à regularidade fiscal e trabalhista não impede que a licitante qualificada como microempresa ou empresa de pequeno porte seja habilitada, uma vez que atenda a todas as demais exigências do edital.



**ESTADO DA PARAÍBA**  
**PREFEITURA MUNICIPAL DE CONDADO**

Edital de licitação - Tomada de Preços nº 00002/2022  
Processo Administrativo nº 221026TP00002

6.13. As Microempresas e Empresas de Pequeno Porte, beneficiadas pelo regime diferenciado e favorecido previsto na Lei Complementar nº 123/06, deverão entregar até à hora estabelecida para a abertura dos envelopes de Documentação de Habilitação a Declaração de Enquadramento como Empresa de Pequeno Porte, ou seja, no ato do credenciamento dos licitantes, conforme ANEXO X do Edital.

6.13.1 Para efeitos desta Licitação, consideram-se Microempresas ou Empresas de Pequeno porte, respectivamente, as empresas que se enquadram nas definições do Inciso II do artigo 3º da Lei Complementar nº 123/06. Não se inclui no regime diferenciado e favorecido, para nenhum efeito legal, a pessoal jurídica incluída nas vedações estabelecidas no Parágrafo 4º do artigo 3º da Lei Complementar nº 123/06.

6.13.2. O licitante é responsável por solicitar seu desenquadramento da condição de microempresa ou empresa de pequeno porte quando houver ultrapassado o limite de faturamento estabelecido no art. 3º da Lei Complementar nº 123, de 2006, no ano fiscal anterior, sob pena de ser declarado inidôneo para licitar e contratar com a administração pública, sem prejuízo das demais sanções, caso usufrua ou tente usufruir indevidamente dos benefícios previstos nesta Lei.

6.13.3. O licitante deverá declarar, sob as penas da lei, de que cumpre os requisitos legais para a qualificação como microempresa ou empresa de pequeno porte, e que está apto a usufruir do tratamento favorecido estabelecido nos art. 42 ao art. 49 da Lei Complementar nº 123, de 2006, conforme ANEXO X do Edital.

6.14. Constatado o atendimento às exigências de habilitação fixadas no Edital, o licitante estará habilitado para a fase de classificação.

**6.15. Toda e qualquer documentação emitida pela empresa deverá ser datada e assinada por seu representante legal, devidamente qualificado e comprovado.**

## **7. DO ENVELOPE Nº 02 – PROPOSTA DE PREÇOS**

7.1. A proposta de preço, apresentada no envelope nº 2, será redigida no idioma pátrio, impressa, rubricada em todas as suas páginas e ao final firmada pelo representante legal da empresa licitante, sem emendas, entrelinhas ou ressalvas, conforme modelo anexo do edital, devendo conter:

a) Prazo de validade da proposta não inferior a 60 (sessenta) dias, a contar da data de abertura do certame;

b) Nos preços cotados deverão estar incluídos custos operacionais, encargos previdenciários, trabalhistas, tributários, comerciais e quaisquer outros que incidam direta ou indiretamente na execução do objeto e todos os insumos que os compõem, tais como despesas com impostos, taxas, fretes, seguros e quaisquer outros que incidam na contratação do objeto;



**ESTADO DA PARAÍBA**  
**PREFEITURA MUNICIPAL DE CONDADO**

Edital de licitação - Tomada de Preços nº 00002/2022  
Processo Administrativo nº 221026TP00002

c) Em caso de não incidência e/ou isenção de imposto, a licitante deverá indicar o documento legal que determine o benefício;

d) Todos os dados informados pelo licitante em sua planilha deverão refletir com fidelidade os custos especificados e a margem de lucro pretendida;

e) Não poderá haver cotação parcial das quantidades contidas nas planilhas de quantitativas de serviços e preços unitários constante dos anexos deste edital;

7.2. Apresentar planilhas de quantitativos e preços unitários, de acordo com os preços praticados no mercado, considerando o(s) modelo(s) de Planilhas Orçamentárias fornecidas ao Edital, devidamente assinada pelo representante legal e pelo responsável técnico da empresa<sup>5</sup>;

7.3. Apresentar planilha de cronograma físico-financeiro, conforme modelo Anexo ao Edital;

7.4. Apresentar planilha de composição de preços unitários para todos os itens de serviços constantes na planilha de quantitativos e preços unitários<sup>6</sup>. Ao elaborar sua composição, a licitante deverá considerar os insumos e coeficientes de produtividade compatíveis com os serviços a executar;

7.5. Apresentar planilha Benefícios e Despesas Indiretas - BDI, detalhando todos os seus componentes, inclusive em forma percentual, conforme modelo anexo ao Edital;

7.5.1. Os tributos considerados de natureza direta e personalística, como o Imposto de Renda de Pessoa Jurídica - IRPJ e a Contribuição Sobre o Lucro Líquido - CSLL, não deverão ser incluídos no BDI, nos termos do art. 9º, II do Decreto 7.983, de 2013 (TCU, Súmula 254).

## **8. DA ABERTURA DOS ENVELOPES**

8.1. No dia, hora e local designados neste Edital, em ato público, na presença dos licitantes, a Comissão Permanente de Licitação receberá, de uma só vez, os Envelopes nº 01 e nº 02, e procederá à abertura da licitação;

8.1.1. Os atos públicos poderão ser assistidos por qualquer pessoa, mas somente deles participarão ativamente os licitantes ou representantes credenciados, não sendo permitida a intercomunicação entre eles, nem atitudes desrespeitosas ou que causem tumultos e perturbem o bom andamento dos trabalhos;

8.2. Depois de ultrapassado o horário para recebimento dos envelopes, nenhum outro será recebido;

8.3. A seguir, serão identificados os licitantes e proceder-se-á à abertura dos Envelopes nº 01 - Documentos de Habilitação;

---

<sup>5</sup> De acordo com Lei 5.194/66 e Resolução nº 282 de 24 de agosto de 1983 do CONFEA/CREA, bem como Lei Federal nº 12.378, de 31 de dezembro de 2010 (Regulamenta o exercício da Arquitetura e Urbanismo-CAU/BR).

<sup>6</sup> Os valores unitários constantes na Planilha Orçamentária (Planilha Máxima de Custos) devem ser apresentados de forma analítica, sendo assim demonstrada a sua composição unitária em planilhas específicas, explicando as incidências das leis sociais e BDI, em observância aos Acórdãos nºs 615/2004-2ºC e 2.110/2008-P do Tribunal de Contas da União.



**ESTADO DA PARAÍBA**  
**PREFEITURA MUNICIPAL DE CONDADO**

Edital de licitação - Tomada de Preços nº 00002/2022  
Processo Administrativo nº 221026TP00002

8.3.1. O conteúdo dos envelopes será rubricado pelos membros da Comissão e pelos licitantes presentes ou por seus representantes. Da Sessão será lavrada ata circunstanciada, assinada pelos LICITANTES presentes e pela Comissão;

8.4. O Envelope Nº 2, serão rubricados em seus lacres pelos representantes das empresas licitantes e pela CPL e recolhidos sob guarda da mesma.

8.5. O resultado da fase de habilitação será divulgado da mesma forma que ocorreu o aviso inicial, obedecendo-se rigorosamente os prazos recursais. Poderá a CPL marcar nesta mesma a data para abertura do Envelope Nº 2;

8.6. Concluída a fase de habilitação, a Comissão realizará, em Sessão Pública, a abertura do Envelope Nº 2 contendo as propostas comerciais dos licitantes habilitados, da qual se lavrará ata circunstanciada, a ser assinada pelos licitantes e pela Comissão, que conterà a lista das propostas recebidas e seus respectivos preços;

8.6.1. A empresa participante poderá ser representada, no procedimento licitatório, por procurador legalmente credenciado por procuração pública com fins específicos para o presente procedimento, cujo instrumento procuratório deverá ser apresentado no início da sessão de abertura dos envelopes, desde que apresentando o instrumento procuratório até o início da sessão de abertura dos envelopes;

8.6.2. O envelope contendo a proposta de preços do licitante inabilitado lhe será devolvido, fechado, mediante recibo, após a homologação da presente licitação, ou inutilizado se não procurado pelo proponente no prazo de 15 (quinze) dias consecutivos que se seguirem a essa data.

## **9.0. DO JULGAMENTO**

9.1. O critério de julgamento será o menor preço global, entre as propostas classificadas.

9.2. No caso de empate entre duas ou mais propostas, e após obedecido o disposto no § 2º do art. 3º da Lei 8.666/93 modificada pela Lei 8.883/94, o desempate se fará, obrigatoriamente, por sorteio, na reunião de abertura das propostas, ou em ato público, para o qual todos os licitantes serão convocados.

9.3. Será desclassificada a proposta que

9.3.1. não estiver em conformidade com os requisitos estabelecidos neste edital;

9.3.2. contiver vício insanável ou ilegalidade;

9.3.3. não apresentar as especificações técnicas exigidas no projeto básico ou anexos;

9.3.4. contiver valores unitários e/ou global, superiores ao limite estabelecido, tendo-se como limite estabelecido o orçamento estimado do serviço, nos termos do art. 40, inc. X, c/c o art. 43, inc. IV da Lei nº 8.666/1993 e súmula nº 259/2010-TCU;

9.3.5. contiver preços manifestamente inexequíveis, conforme § 1º do art. 48 da Lei Nº. 8.666/93;



**ESTADO DA PARAÍBA**  
**PREFEITURA MUNICIPAL DE CONDADO**

Edital de licitação - Tomada de Preços nº 00002/2022  
Processo Administrativo nº 221026TP00002

9.3.6. oferecer preços ou vantagens baseadas nas ofertas dos demais licitantes.

9.3.7. apresentar, na composição de seus preços:

9.3.7.1. taxa de Encargos Sociais ou taxa de B.D.I. inverossímil;

9.3.7.2. custo de insumos em desacordo com os preços de mercado;

9.3.7.3. quantitativos de mão-de-obra, materiais ou equipamentos insuficientes para compor a unidade dos serviços.

9.4. Tem-se como limite estabelecido para a presente licitação o valor total estimado para a obra é de **R\$ 293.211,08 (duzentos e noventa e três mil duzentos e onze reais e oito centavos)**, conforme descrito nos Anexos do edital.

9.5. Caso o Regime de Execução seja o de empreitada por preço global, será desclassificada a proposta que se verifique que qualquer um dos seus custos unitários supera o correspondente custo unitário de referência fixado pela Administração, salvo se o preço de cada uma das etapas previstas no cronograma físico-financeiro não superar os valores de referência discriminados nos projetos anexos a este edital.

9.6. No regime de execução de empreitada por preço global, a participação na presente licitação implica a concordância do licitante com a adequação de todos os projetos anexos a este edital, de modo que eventuais alegações de falhas ou omissões em qualquer das peças, orçamentos, plantas, especificações, memoriais e estudos técnicos preliminares dos projetos não poderão ultrapassar, no seu conjunto, a dez por cento do valor total do futuro contrato, nos termos do art. 13, II do Decreto n. 7.983/2013.

9.7. Na análise das propostas contendo erros irrelevantes, fica estabelecido que:

a) discrepâncias entre os preços unitários e totais, prevalecerão os unitários e, havendo discordância entre os preços em algarismos e por extenso, prevalecerá o valor por extenso;

b) erros de transcrição das quantidades do Projeto para a proposta: o produto será corrigido devidamente, mantendo-se como referência o preço unitário, corrigindo-se a quantidade e o preço total;

c) erro de multiplicação do preço unitário pela quantidade correspondente: será retificado, mantendo-se como referência o preço unitário e a quantidade, corrigindo-se o produto;

d) erro de adição: será retificado, conservando-se as parcelas corretas, corrigindo-se o resultado;

e) verificado em qualquer momento, até o término do contrato, incoerências ou divergências de qualquer natureza nas composições dos preços unitários dos serviços, será adotada a correção que resultar no menor valor.





**ESTADO DA PARAÍBA**  
**PREFEITURA MUNICIPAL DE CONDADO**

Edital de licitação - Tomada de Preços nº 00002/2022  
Processo Administrativo nº 221026TP00002

9.8. O valor total da proposta será ajustado em conformidade com os procedimentos acima para correção de erros. O valor resultante constituirá o valor contratual. Se a licitante não aceitar as correções procedidas, sua proposta será rejeitada.

9.8.1 Com exceção das alterações, entrelinhas ou rasuras feitas pela Comissão, necessárias para corrigir erros cometidos pelos licitantes, não serão aceitas propostas contendo borrões, emendas ou rasuras.

9.9. Nesta licitação será assegurado, como critério de desempate, a preferência de contratação para as Microempresas e Empresas de Pequeno Porte, de acordo com o disposto na Lei Complementar Nº 123/06.

9.9.1. Entende-se por empate àquelas situações em que as propostas apresentadas pelas Microempresas ou Empresas de Pequeno Porte sejam iguais ou até 10% (dez por cento) superiores à proposta mais bem classificada.

9.9.2. Para efeito do disposto no subitem anterior, ocorrendo o empate, proceder-se-á da seguinte forma:

a) a Microempresa ou Empresa de Pequeno Porte mais bem classificada poderá apresentar proposta de preço inferior àquela considerada vencedora do certame, de acordo com os subitens abaixo, desde que tenha representante presente na sessão e o mesmo declare que se utiliza dessa prerrogativa. Na ausência de representante legal precluirá seu direito;

a.1) a nova proposta de preço, acompanhada dos respectivos anexos (Orçamento Detalhado, Cronograma Físico-financeiro e Composição Analítica do BDI) atualizados, deverá ser apresentada de acordo com o item 7.0 deste edital e num prazo de 5 (cinco) dias úteis contados da resposta afirmativa da licitante, podendo ser prorrogado por igual período, mediante requerimento protocolado pelo licitante;

a.2) tendo sido apresentada nova proposta, nos termos da alínea anterior e esta sendo considerada válida, a PROPONENTE será declarada vencedora do certame.

b) não ocorrendo contratação da Microempresa ou Empresa de Pequeno Porte, na forma da alínea anterior, serão convocadas as remanescentes que porventura se enquadrem na hipótese da alínea "a" do subitem 9.9.2. deste edital, na ordem classificatória, para o exercício do mesmo direito;

c) no caso de equivalência dos valores apresentados pelas Microempresas ou Empresas de Pequeno Porte que se encontrem no intervalo estabelecido na alínea "a" do subitem 9.9.2. deste edital, será realizado sorteio entre elas para que se identifique aquela que poderá efetuar melhor oferta.

c.1) o sorteio será na própria sessão pública para julgamento das propostas e deverá ser feito com os nomes das licitantes empatadas sendo apostos em cédulas, sendo as mesmas colocadas em urna fechada, da qual será retirada apenas uma das cédulas, sendo esta a primeira classificada e assim retirando as cédulas sucessivamente até que se classifiquem todas as licitantes então empatadas;



**ESTADO DA PARAÍBA**  
**PREFEITURA MUNICIPAL DE CONDADO**

Edital de licitação - Tomada de Preços nº 00002/2022  
Processo Administrativo nº 221026TP00002

c.2) o sorteio será realizado diante dos representantes credenciados e interessados presentes, a despeito das ausências das Microempresas ou Empresas de Pequeno Porte nele envolvidas.

d) Na hipótese da não contratação nos termos previstos no subitem 9.9.2. deste edital, o objeto licitado será adjudicado em favor da proposta originalmente vencedora do certame.

9.9.3. O disposto no subitem anterior somente se aplicará quando a melhor oferta inicial não tiver sido apresentada por Microempresa e Empresa de Pequeno Porte.

9.9.4. A CPL poderá suspender a reunião caso haja necessidade de análises minuciosas ou diligências para esclarecer algum fato, consoante dispõe o § 3º do artigo 43 da Lei Nº 8.666/93.

9.10. Será declarada vencedora desta licitação, a empresa que fornecer o MENOR PREÇO GLOBAL, sendo a classificação pela ordem crescente dos preços propostos.

9.11. Das reuniões, serão lavradas atas circunstanciadas nas quais constarão todas as ocorrências verificadas, devendo as mesmas serem assinadas pelos membros da Comissão e pelo representante de cada PROPONENTE participante.

9.12. Caso haja empate entre dois ou mais PROPONENTES, após obedecido o disposto no § 2º do artigo 43º da Lei nº 8.666/93 e alterações posteriores, a classificação se fará, obrigatoriamente, por sorteio, em ato público.

9.13. Publicado o resultado do julgamento da licitação, e depois de decididos os recursos eventualmente interpostos, ou decorrido o prazo recursal sem interposição, o julgamento da licitação será submetido ao Senhor Prefeito Municipal, para homologação e adjudicação.

## **10. DOS RECURSOS ADMINISTRATIVOS**

10.1. Das decisões tomadas pela Comissão Permanente de Licitação caberão recursos previstos no artigo 109, da Lei Nº. 8.666/93, interpostos no prazo de 05 (cinco) dias úteis, mediante petição datilografada/digitalizada e devidamente arrazoada, subscrita pelo representante da recorrente.

10.2. Os recursos serão dirigidos ao Prefeito, por intermédio da Comissão Permanente de Licitação que, poderá reconsiderar sua decisão, no prazo de 05 (cinco) dias úteis, ou, nesse mesmo prazo, fazê-los subir devidamente informados, devendo neste caso, a decisão ser proferida dentro do prazo de 5 (cinco) dias úteis, contado do recebimento do recurso.

10.3. Os recursos deverão ser protocolados no Setor de Licitação da Prefeitura, localizado na Rua Padre Amâncio Leite, nº 395 – Centro – Condado – PB, no horário das 08:00h às 13:00h.

10.4. Os recursos interpostos fora do prazo não serão conhecidos.

## **11. DO PAGAMENTO**

11.1. As regras acerca do pagamento são as estabelecidas na minuta do contrato Anexo XI deste Edital.



**ESTADO DA PARAÍBA  
PREFEITURA MUNICIPAL DE CONDADO**

Edital de licitação - Tomada de Preços nº 00002/2022  
Processo Administrativo nº 221026TP00002

## **12. DAS OBRIGAÇÕES DA CONTRATANTE E DA CONTRATADA**

12.1. As obrigações da Contratante e da Contratada são as estabelecidas neste Edital e seus anexos, na proposta apresentada e na minuta do contrato.

## **13. DAS SANÇÕES**

13.1 A CONTRATADA que cometer qualquer das infrações previstas na Lei nº 8.666, de 1993 ficará sujeita, sem prejuízo da responsabilidade civil e criminal, às sanções estabelecidas na minuta do contrato que representa o ANEXO XI deste Edital.

## **14. DA GARANTIA CONTRATUAL**

14.1. A licitante vencedora prestará garantia ao Contrato em valor correspondente a 5% (cinco) do seu valor global, no prazo de até 10 (dez) dias corridos da comunicação pela Prefeitura Municipal, a qual será devolvida após o término da vigência contratual, mediante solicitação por escrito, descontado, se for o caso, o valor das multas porventura aplicadas e descontadas desta garantia.

14.2. Caberá à licitante vencedora optar por uma das seguintes modalidades de garantia:

- a) Caução em dinheiro ou títulos da dívida pública;
- b) Seguro-Garantia;
- c) Fiança Bancária.

14.3. A Garantia, quando em dinheiro, será atualizada monetariamente.

## **15. DO TERMO DE CONTRATO**

15.1. Após a homologação da licitação, em sendo realizada a contratação, será firmado Termo de Contrato.

15.2. O adjudicatário terá o prazo de 05 (cinco) dias úteis, contados a partir da data de sua convocação, para assinar o Termo de Contrato, sob pena de decair do direito à contratação, sem prejuízo das sanções previstas neste Edital.

15.2.1. O prazo previsto no subitem anterior poderá ser prorrogado, por igual período, por solicitação justificada do adjudicatário e aceita pela Administração.

15.3. O prazo de vigência do contrato será de 6 (seis) meses, contado a partir data da assinatura do contrato, podendo tal prazo ser prorrogado a critério e interesse da CONTRATANTE, até que seja concluída a obra, em caso de atraso devidamente justificado.

15.4. Na assinatura do contrato, será exigida a comprovação das condições de habilitação consignadas no edital, que deverão ser mantidas pelo licitante durante a vigência do contrato ou da ata de registro de preço

15.5. Se o adjudicatário, no ato da assinatura do Termo de Contrato, não comprovar que mantém as mesmas condições de habilitação, ou quando, injustificadamente, recusar-se à



**ESTADO DA PARAÍBA**  
**PREFEITURA MUNICIPAL DE CONDADO**

Edital de licitação - Tomada de Preços nº 00002/2022  
Processo Administrativo nº 221026TP00002

assinatura, poderá ser convocado outro licitante, desde que respeitada a ordem de classificação, para, após a verificação da aceitabilidade da proposta, negociação e comprovados os requisitos de habilitação, celebrar a contratação, sem prejuízo das sanções previstas neste Edital e das demais cominações legais.

## **16. DA ALTERAÇÃO DO CONTRATO**

16.1. A CONTRATADA ficará obrigada a aceitar, nas mesmas condições contratuais, os acréscimos ou supressões que se fizerem necessários, até o limite de 25% (vinte e cinco por cento) do valor inicial atualizado do contrato.

16.2. As supressões resultantes de acordo celebrado entre os contratantes poderão exceder o limite de 25% (vinte e cinco por cento).

16.3. Em caso de aditamento contratual que incorra em inclusão de serviços não previstos inicialmente na planilha orçamentária, os preços desses novos serviços serão reduzidos na mesma proporção do desconto ofertado pela CONTRATADA à época da licitação, ou seja, sofrerão redução proporcional à diferença percentual original entre os custos unitários dos insumos e serviços cotados em sua proposta e aqueles constantes na planilha orçamentária do órgão licitante.

16.4. Ao assinar o contrato, a Contratada concorda que os projetos e planilhas anexos do edital estão em conformidade com as normas vigentes, mais especificamente com o art. 6º, IX da Lei nº 8.666/93, e que as alterações contratuais sob alegação de falhas ou omissões em qualquer das peças, orçamentos, plantas, especificações, memoriais e estudos técnicos preliminares do projeto não poderão ultrapassar, no seu conjunto, 10% (dez por cento) do valor total do contrato, computando 1º, da Lei nº 8.666, de 1993.

## **17. DA ENTREGA E DO RECEBIMENTO DO OBJETO E DA FISCALIZAÇÃO**

17.1. Os critérios de recebimento e aceitação do objeto e de fiscalização estão previstos nos Projetos da obra e Anexo XI minuta do contrato, devendo ser feito conforme Art. 73, inciso I, alíneas a e b da Lei Nº. 8.666/93.

## **18. DA RESCISÃO**

18.1. O Contrato poderá ser rescindido amigavelmente a critério da Prefeitura, por acordo entre as partes ou por razões de ordem administrativa.

18.2. A Prefeitura poderá rescindir unilateralmente o independentemente de qualquer interpelação judicial ou extrajudicial e do pagamento de qualquer indenização pelos motivos descritos na Minuta do Contrato, ANEXO XI deste Edital e nos termos dos artigos 78 a 80 da Lei nº 8.666, de 1993.

## **19. DA SUBCONTRATAÇÃO**

19.1. Sempre que for julgado conveniente, de acordo com a Fiscalização poderá a CONTRATADA, na execução do contrato, sem prejuízo das responsabilidades contratuais e legais, sub-contratar partes da obra, serviço ou fornecimento, devendo, no caso, os ajustes de sub-contratações, serem aprovados pelo órgão licitante, a CONTRATADA, entretanto, será



**ESTADO DA PARAÍBA**  
**PREFEITURA MUNICIPAL DE CONDADO**

Edital de licitação - Tomada de Preços nº 00002/2022  
Processo Administrativo nº 221026TP00002

responsável perante o órgão licitante pelos serviços dos sub-contratados, podendo, no caso de culpa destes, e se os interessados nas obras o exigirem, rescindir os respectivos ajustes, mediante aprovação da PREFEITURA.

## **20. DO REAJUSTAMENTO EM SENTIDO GERAL**

20.1. Não haverá reajustamento nos preços propostos, salvo, se por razões supervenientes, os prazos ultrapassarem o período de 12 (doze) meses e serão realizados conforme os procedimentos e condições estabelecidos na minuta do Contrato que representa o ANEXO XI MINUTA DO CONTRATO deste Edital.

## **21. DAS DISPOSIÇÕES GERAIS**

21.1. A autoridade competente poderá revogar a licitação por razões de interesse público decorrente de fato superveniente devidamente comprovado, pertinente e suficiente para justificar tal conduta, devendo anulá-la por ilegalidade, de ofício ou por provocação de terceiros, mediante parecer escrito e devidamente fundamentado.

21.2. A homologação do resultado desta licitação não implicará direito à contratação.

21.3. Os licitantes assumem todos os custos de preparação e apresentação de suas propostas e a Administração não será, em nenhum caso, responsável por esses custos, independentemente da condução ou do resultado do processo licitatório.

21.4. A participação na licitação implica plena aceitação, por parte do licitante, das condições estabelecidas neste instrumento convocatório e seus Anexos, bem como da obrigatoriedade do cumprimento das disposições nele contidas.

21.5. Qualquer modificação no instrumento convocatório exige divulgação pelo mesmo instrumento de publicação em que se deu o texto original, reabrindo-se o prazo inicialmente estabelecido, exceto quando, inquestionavelmente, a alteração não afetar a formulação das propostas.

21.6. Não havendo expediente ou ocorrendo qualquer fato superveniente que impeça a realização do certame na data marcada, a sessão será automaticamente transferida para o primeiro dia útil subsequente, no mesmo horário e local anteriormente estabelecidos, desde que não haja comunicação da Comissão em sentido contrário.

21.7. No julgamento das propostas e da habilitação, a Comissão poderá sanar erros ou falhas que não alterem a substância das propostas, dos documentos e sua validade jurídica, mediante despacho fundamentado, registrado em ata e acessível a todos, atribuindo-lhes validade e eficácia para fins de habilitação e classificação.

21.8. É facultada à Comissão ou Autoridade Superior, em qualquer fase da licitação, a promoção de diligência destinada a esclarecer ou complementar a instrução do processo, vedada a inclusão posterior de documento ou informação que deveria constar no ato da sessão pública.

21.9. Os licitantes, quando solicitados, deverão disponibilizar todas as informações necessárias à comprovação da legitimidade dos atestados solicitados, apresentando, dentre outros



**ESTADO DA PARAÍBA**  
**PREFEITURA MUNICIPAL DE CONDADO**

Edital de licitação - Tomada de Preços nº 00002/2022  
Processo Administrativo nº 221026TP00002

documentos, cópia do contrato que deu suporte à contratação e das correspondentes Certidões de Acervo Técnico (CAT), endereço atual da contratante e local em que foram executadas as obras e serviços de engenharia.

21.10. As normas que disciplinam este certame serão sempre interpretadas em favor da ampliação da disputa entre os interessados, desde que não comprometam o interesse da Administração, o princípio da isonomia, a finalidade e a segurança da contratação.

21.11. Em caso de cobrança pelo fornecimento de cópia da íntegra deste Edital e de seus anexos, o valor se limitará ao custo efetivo da reprodução gráfica de tais documentos, nos termos do artigo 32, § 5º, da Lei nº 8.666, de 1993.

21.12. Na contagem dos prazos estabelecidos neste Edital e seus Anexos, excluir-se-á o dia do início e incluir-se-á o do vencimento. Só se iniciam e vencem os prazos em dias de expediente na Administração.

21.13. A caução de participação descrita no item 6.3 será devolvida aos licitantes, somente após a homologação do processo de licitação, podendo ser executada para pagamento de multa aplicada aos licitantes durante a realização do processo de licitação.

21.14. O desatendimento de exigências formais não essenciais não importará o afastamento do licitante, desde que seja possível o aproveitamento do ato, observados os princípios da isonomia e do interesse público.

21.15. Em caso de divergência entre disposições deste Edital e de seus Anexos ou demais peças que compõem o processo, prevalecerão as deste Edital.

21.16. Os casos omissos serão dirimidos pela Comissão com base nas disposições da Lei n. 8.666, de 1993, e demais diplomas legais eventualmente aplicáveis.

21.17. São partes integrantes deste Edital:

- Anexo I – Modelo de Carta de Credenciamento;
- Anexo II – Modelo de Declaração de Visita;
- Anexo III – Modelo de Declaração de Abstenção de Vistoria;
- Anexo IV – Modelo de Declaração de Inexistência de Menor Trabalhador;
- Anexo V – Modelo de Declaração de Inexistência de Fato Superveniente;
- Anexo VI – Modelo de Declaração de Conhecimento dos Projetos;
- Anexo VII – Modelo da Declaração de Conhecimento do Edital;
- Anexo VIII – Modelo da Proposta de Preços;
- Anexo IX – Apresentação de Índices Contábeis;
- Anexo X – Minuta da Declaração de Micro-Empresa ou Empresa de Pequeno Porte;
- Anexo XI – Minuta do Contrato;
- Anexo XII – Projeto Básico.

21.19. Para dirimir qualquer questão contratual relativa ao presente Edital, fica eleito o foro da Comarca de Patos, Estado da Paraíba.



**ESTADO DA PARAÍBA**  
**PREFEITURA MUNICIPAL DE CONDADO**

Edital de licitação - Tomada de Preços nº 00002/2022  
Processo Administrativo nº 221026TP00002

21.20. Maiores informações poderão ser obtidas junto à Comissão Permanente de Licitação, Prefeitura Municipal de Condado/PB, no horário das 08:00h às 13:00h, na Rua Padre Amâncio Leite, nº 395 - Centro - Condado/PB.

Condado – PB, 04 de novembro de 2022.

**FRANCISCA LIDIANE ALVES DA SILVA**  
Presidente da CPL



**ESTADO DA PARAÍBA**  
**PREFEITURA MUNICIPAL DE CONDADO**

Edital de licitação - Tomada de Preços nº 00002/2022  
Processo Administrativo nº 221026TP00002

**ANEXO I - MODELO DE CARTA DE CREDENCIAMENTO**

**TOMADA DE PREÇOS Nº 02/2022**

**OBJETO:** Contratação de empresa especializada de engenharia, para execução de obra de pavimentação em paralelepípedos em diversas ruas, no município de Condado

Por este instrumento particular credenciamos nosso(a) representante o(a) Sr(a).....portador(a) do CPF nº ..... e carteira de identidade n.º..... expedida em .../.../..., por ....., estado civil ..... a quem conferimos amplos e especiais poderes para fins e efeitos da licitação referente a TOMADA DE PREÇOS nº 02/2022, podendo o mesmo interpor recursos, renunciar o direito de recorrer, protestar, assinar documentos, entre eles as atas das sessões públicas de abertura e julgamento da licitação e tudo mais que se fizer necessário ao perfeito e fiel cumprimento deste mandato.

Município/UF, \_\_\_ de \_\_\_\_\_ de 2022.

\_\_\_\_\_  
Nome e assinatura do representante legal da empresa  
Firma reconhecida em Cartório.

USAR PAPEL COM TIMBRE DA EMPRESA





**ESTADO DA PARAÍBA**  
**PREFEITURA MUNICIPAL DE CONDADO**

Edital de licitação - Tomada de Preços nº 00002/2022  
Processo Administrativo nº 221026TP00002

**ANEXO II - MODELO DE DECLARAÇÃO DE VISITA**

**TOMADA DE PREÇOS Nº 00002/2022**

(Art. 30, III, da Lei 8.666/93)

**OBRA:** Contratação de empresa especializada de engenharia, para execução de obra de pavimentação em paralelepípedos em diversas ruas, no município de Condado.

A Prefeitura Municipal de Condado, órgão licitante, em cumprimento ao Art. 30, III, da Lei 8.666/93, atesta para fins de habilitação relativa a qualificação técnica no Tomada de Preços nº. 002/2022, que a empresa..... CNPJ ....., endereço....., representada pelo senhor ....., portador do CPF ....., endereço ....., recebeu projeto básico, memorial descrito e especificação técnica, visitou o local onde serão executados os serviços objeto desta licitação e tomou conhecimento de todas as informações técnicas relevantes, que possam influir direta ou indiretamente na elaboração da proposta de preços e na execução dos serviços do futuro contrato, estando ciente que não poderemos alegar o desconhecimento das condições e do grau de dificuldade existente como justificativa para se eximir das obrigações advindas da presente licitação.

Condado - PB, \_\_\_\_/\_\_\_\_/2021.

---

Secretaria de Obras Públicas e Serviços Urbanos

De Acordo

Em \_\_\_\_/\_\_\_\_/\_\_\_\_

---

Responsável Técnico da Empresa



**ESTADO DA PARAÍBA  
PREFEITURA MUNICIPAL DE CONDADO**

Edital de licitação - Tomada de Preços nº 00002/2022  
Processo Administrativo nº 221026TP00002

**ANEXO III - MODELO DE DECLARAÇÃO DE ABSTENÇÃO DE VISTORIA**

**TOMADA DE PREÇOS Nº 02/2022**

**OBRA:** Contratação de empresa especializada de engenharia, para execução de obra de pavimentação em paralelepípedos em diversas ruas, no município de Condado.

Declaramos, em atendimento ao previsto no Edital da Licitação TOMADA DE PREÇOS nº 02/2022, que, através do Sr(a) \_\_\_\_\_, portador(a) da CPF(MF) nº \_\_\_\_\_ e do RG nº \_\_\_\_\_ devidamente credenciado(a) por nossa empresa \_\_\_\_\_, CNPJ nº \_\_\_\_\_, não foi realizada vistoria no local previamente já que temos pleno conhecimento das condições e peculiaridades inerentes a obra destinada como objeto desta licitação, assumindo assim total responsabilidade por esse fato e não alegaremos posteriormente o desconhecimento de fatos evidentes à época da vistoria para solicitar qualquer alteração do valor do contrato que viermos a celebrar, caso a nossa empresa seja a vencedora.

Município/UF, \_\_\_\_\_ de \_\_\_\_\_ de 2022.

\_\_\_\_\_  
Nome e assinatura

(Representante Legal da Empresa)

USAR PAPEL COM TIMBRE DA EMPRESA



**ESTADO DA PARAÍBA**  
**PREFEITURA MUNICIPAL DE CONDADO**

Edital de licitação - Tomada de Preços nº 00002/2022  
Processo Administrativo nº 221026TP00002

**ANEXO IV - MODELO DA DECLARAÇÃO DE INEXISTÊNCIA DE MENOR TRABALHADOR**

**TOMADA DE PREÇOS Nº 00002/2022**

**OBRA:** Contratação de empresa especializada de engenharia, para execução de obra de pavimentação em paralelepípedos em diversas ruas, no município de Condado.

\_\_\_\_\_ (razão social da empresa), CNPJ nº \_\_\_\_\_ (nº da inscrição), com sede \_\_\_\_\_ (endereço completo), por intermédio de seu representante legal, infra-assinado, DECLARA para fins do disposto do inciso V, art. 27 da Lei Federal 8.666/93, acrescido pela Lei Federal 9.854/99, que não emprega menor de 18 (dezoito) anos em trabalho noturno, perigoso ou insalubre e não emprega menor de 16 (dezesesseis) anos.

Ressalva: empregar menor, a partir de 14 (catorze) anos na condição de aprendiz:

a) (  ) Sim                      b) (  ) Não

\_\_\_\_\_, \_\_\_\_ de \_\_\_\_\_ de 2022.

\_\_\_\_\_  
(Assinatura do representante legal da empresa)  
CPF ou RG

USAR PAPEL COM TIMBRE DA EMPRESA



**ESTADO DA PARAÍBA**  
**PREFEITURA MUNICIPAL DE CONDADO**

Edital de licitação - Tomada de Preços nº 00002/2022  
Processo Administrativo nº 221026TP00002

**ANEXO V – MODELO DA DECLARAÇÃO DE INEXISTÊNCIA DE FATO SUPERVENIENTE**

**TOMADA DE PREÇOS Nº 00002/2022**

**OBRA:** Contratação de empresa especializada de engenharia, para execução de obra de pavimentação em paralelepípedos em diversas ruas, no município de Condado.

\_\_\_\_\_ (empresa),

CNPJ nº. \_\_\_\_\_, situada \_\_\_\_\_,

declara, sob as penas da Lei, que inexistente fato impeditivo a sua habilitação no presente certame, ciente da obrigatoriedade de declarar fatos supervenientes.

\_\_\_\_\_, \_\_\_\_ de 2022

\_\_\_\_\_

(Representante legal)

USAR PAPEL COM TIMBRE DA EMPRESA



**ESTADO DA PARAÍBA  
PREFEITURA MUNICIPAL DE CONDADO**

Edital de licitação - Tomada de Preços nº 00002/2022  
Processo Administrativo nº 221026TP00002

**ANEXO VI - MODELO DE DECLARAÇÃO DE CONHECIMENTO DOS PROJETOS  
TOMADA DE PREÇOS Nº 02/2022**

\_\_\_\_\_ (razão social da empresa), CNPJ nº \_\_\_\_\_ (nº da inscrição), com sede \_\_\_\_\_ (endereço completo), por intermédio de seu representante legal, infra-assinado, DECLARA para os fins de prova junto a Comissão Permanente de Licitação da Prefeitura Municipal de Condado, que tomei conhecimento de todos os detalhes constantes dos projetos de arquitetura e complementares da Obra e/ou Serviço destinado a Contratação de empresa especializada de engenharia, para execução de obra de pavimentação em paralelepípedos em diversas ruas, no município de Condado.

Município/UF, \_\_\_\_\_ de \_\_\_\_\_ 2021.

\_\_\_\_\_  
Nome e assinatura do Representante da Empresa

USAR PAPEL COM TIMBRE DA EMPRESA



**ESTADO DA PARAÍBA  
PREFEITURA MUNICIPAL DE CONDADO**

Edital de licitação - Tomada de Preços nº 00002/2022  
Processo Administrativo nº 221026TP00002

**ANEXO VII – MINUTA DA DECLARAÇÃO DE CONHECIMENTO DO EDITAL**

**TOMADA DE PREÇOS Nº 00002/2022**

A empresa

\_\_\_\_\_ (razão social),  
inscrito no CNPJ nº \_\_\_\_\_, por intermédio de seu representante  
legal o(a) Sr(a) \_\_\_\_\_  
\_\_\_\_\_, portador(a) do Documento de Identificação  
nº \_\_\_\_\_ órgão expedidor  
\_\_\_\_\_ e do CPF nº \_\_\_\_\_,

DECLARA, sob as penas da lei, que tem pleno conhecimento do edital do Tomada de Preços nº. 00002/2022, bem como submetemo-nos às condições nele estabelecidas, que está ciente, concorda com as condições, bem como de que cumpre plenamente os requisitos de habilitação definidos e que sua proposta está em conformidade com as exigências deste Edital e seus anexos.

(local e data) \_\_\_\_\_, \_\_\_\_\_ de \_\_\_\_\_ de 2022.

\_\_\_\_\_  
(Assinatura do representante legal da empresa)  
CPF ou RG

USAR PAPEL COM TIMBRE DA EMPRESA



**ESTADO DA PARAÍBA  
PREFEITURA MUNICIPAL DE CONDADO**

Edital de licitação - Tomada de Preços nº 00002/2022  
Processo Administrativo nº 221026TP00002

**ANEXO VIII - MINUTA DA PROPOSTA DE PREÇOS**

**TOMADA DE PREÇOS Nº 00002/2022**

**REF: TOMADA DE PREÇOS Nº 00002/2022**

**OBJETO:** Contratação de empresa especializada de engenharia, para execução de obra de pavimentação em paralelepípedos em diversas ruas, no município de Condado.

Prezados Senhores,

Pela presente submetemos à apreciação de Vossas Senhorias, a nossa proposta relativa à licitação em epígrafe, declarando que:

- a) Executaremos os serviços de execução de obra de pavimentação em paralelepípedos em diversas ruas, no município de Condado, pelo preço global de R\$ \_\_\_\_\_ (\_\_\_\_\_), conforme planilha com quantitativos de materiais e serviços.
- b) O prazo de execução dos serviços é de \_\_\_\_\_ (\_\_\_\_\_ ) dias, a contar do recebimento da ordem de serviço, conforme cronograma de execução físico-financeiro. Assumimos inteira responsabilidade por quaisquer erros ou omissões que venham a ser verificados na preparação desta.
- c) Manteremos válida a proposta pelo prazo de \_\_\_\_\_ (\_\_\_\_\_ ) dias corridos, contados da data da sua apresentação.
- d) Utilizaremos os equipamentos e a equipe técnica e administrativa que forem necessárias para a perfeita execução dos serviços, comprometendo-nos desde já, a substituir ou aumentar a quantidade dos equipamentos e de pessoal desde que assim o exijam a FISCALIZAÇÃO.
- e) Na execução dos serviços observaremos, rigorosamente, as especificações das Normas Técnicas Brasileiras, ou similares que permitam a obtenção de igual qualidade, bem como as recomendações e instruções da Fiscalização assumindo desde já, a integral responsabilidade pela perfeita realização dos trabalhos, de conformidade com as Especificações, Normas e Padrões da PREFEITURA.



**ESTADO DA PARAÍBA**  
**PREFEITURA MUNICIPAL DE CONDADO**

Edital de licitação - Tomada de Preços nº 00002/2022  
Processo Administrativo nº 221026TP00002

f) A licitante declara, que caso seja vencedora do certame, será responsável pela elaboração e execução do Plano de Gerenciamento de Resíduos da Construção – PGRDC, conforme exigência da Resolução CONAMA nº 307/2002.

Local e data  
Atenciosamente,

Assinatura do Titular Legal da Firma  
Nome - Função





**ESTADO DA PARAÍBA  
PREFEITURA MUNICIPAL DE CONDADO**

Edital de licitação - Tomada de Preços nº 00002/2022  
Processo Administrativo nº 221026TP00002

**ANEXO IX - APRESENTAÇÃO DE ÍNDICES CONTÁBEIS (MODELO)**

**TOMADA DE PREÇOS Nº 00002/2022**

Razão Social: CNPJ: Endereço:  
Telefone/Fax:  
E-mail:

A apresentação de índices contábeis deverá estar assinada por profissional contábil devidamente registrado no conselho regional de contabilidade.

**1) Índice de Liquidez Corrente:**

$$ILC = \frac{\text{Ativo Circulante}}{\text{Passivo Circulante}}$$

**2) Índice de Liquidez Geral:**

$$ILG = \frac{\text{Ativo Circulante} + \text{Realizável a Longo Prazo}}{\text{Passivo Circulante} + \text{Exigível a Longo Prazo}}$$

**3) Solvência Geral:**

$$SG = \frac{\text{Ativo Total}}{\text{Passivo Circulante} + \text{Exigível a Longo Prazo}}$$

(Local), \_\_\_\_\_ de \_\_\_\_\_ de \_\_\_\_\_

\_\_\_\_\_

Nome do representante legal da empresa

\_\_\_\_\_

Nome do profissional contábil – nº do CRC

\_\_\_\_\_

\* Equivalente ao Exigível a Longo Prazo – ELP (art. 180 da Lei Federal nº 6.404/76, com a redação dada pela Lei Federal nº 11.941/2009).



**ESTADO DA PARAÍBA**  
**PREFEITURA MUNICIPAL DE CONDADO**

Edital de licitação - Tomada de Preços nº 00002/2022  
Processo Administrativo nº 221026TP00002

**ANEXO X - DECLARAÇÃO DE MICRO-EMPRESA OU EMPRESA DE PEQUENO PORTE**

**TOMADA DE PREÇOS Nº 00002/2022**

**OBJETO:** Contratação de empresa especializada de engenharia, para execução de obra de pavimentação em paralelepípedos em diversas ruas, no município de Condado.

Empresa \_\_\_\_\_, com sede na \_\_\_\_\_ inscrita CNPJ nº \_\_\_\_\_, por intermédio de seu Representante Legal Senhor (a) \_\_\_\_\_, portador da Carteira de Identidade nº \_\_\_\_\_ e do CPF nº \_\_\_\_\_, declara, sob as penas da lei, de que cumpre os requisitos legais para a qualificação como microempresa ou empresa de pequeno porte, e que está apto a usufruir do tratamento favorecido estabelecido nos art. 42 ao art. 49 da Lei Complementar nº 123, de 2006, conforme Termo de opção do Simples ou Lucro Presumido, registrado ou autenticado na Junta Comercial.

O licitante declara ainda que ter ciência da sua responsabilidade de solicitar desenquadramento da condição de microempresa ou empresa de pequeno porte caso venha ultrapassar o limite de faturamento estabelecido no art. 3º da Lei Complementar nº 123, de 2006, sob pena de ser declarado inidôneo para licitar e contratar com a administração pública, sem prejuízo das demais sanções, caso usufrua ou tente usufruir indevidamente dos benefícios previstos nesta Lei.

.....  
(data)

.....  
(representante legal)



**ESTADO DA PARAÍBA  
PREFEITURA MUNICIPAL DE CONDADO**

Edital de licitação - Tomada de Preços nº 00002/2022  
Processo Administrativo nº 221026TP00002

**ANEXO XI - MINUTA DE CONTRATO**

**TOMADA DE PREÇOS Nº 00002/2022**

**CONTRATO ADMINISTRATIVO Nº \_\_\_\_/2022**

**CONTRATO DE PRESTAÇÃO DE SERVIÇOS  
EM REGIME DE EXECUÇÃO INDIRETA, QUE  
ENTRE SI FAZEM A PREFEITURA MUNICIPAL  
DE CONDADO – PB E \_\_\_\_\_.**

Ao \_\_\_\_\_ dia do mês de \_\_\_\_\_ do ano dois mil e \_\_\_\_\_ (\_\_\_\_.\_\_\_\_.20\_\_), no prédio sede da Prefeitura Municipal de Condado, Estado da Paraíba, com sede à Rua Padre Amâncio Leite, nº 395 - Centro - Condado - PB, de um lado como contratante a **PREFEITURA MUNICIPAL DE CONDADO**, Estado da Paraíba, pessoa jurídica de direito público, com sede no endereço acima, inscrita no CNPJ do MF sob o nº ....., neste ato representada pelo seu titular o Senhor Prefeito **MARCELO BEZERRA DANTAS DE SÁ**, nesta cidade de Condado - PB, portador do CPF nº. .... e da Cédula e Identidade Civil RG Nº. ...., daqui por diante denominada **CONTRATANTE**, e do outro lado como contratada, a \_\_\_\_\_, pessoa jurídica de direito privado, com sede à \_\_\_\_\_, inscrita no CNPJ sob o nº \_\_\_\_\_ e com inscrição estadual nº \_\_\_\_\_, neste ato representada por seu titular, o Sr. \_\_\_\_\_, portador do CPF nº \_\_\_\_\_ e da Identidade Civil RG Nº \_\_\_\_\_, de ora em diante denominada **CONTRATADA**, consoante Lei Federal nº 8.666/93, firmam o presente Contrato de Prestação de Serviços em regime de execução indireta por empreitada global, conforme Processo de Licitação Tomada de Preços nº 00002/2022, conforme cláusulas e condições a seguir estipuladas:

**CLÁUSULA PRIMEIRA - DO OBJETO**

O presente contrato tem por objeto o serviço de Execução de obra de pavimentação em paralelepípedos em diversas ruas, no município de Condado, que será prestado nas condições estabelecidas nos Projetos da obra e demais documentos técnicos que se encontram anexos ao Instrumento Convocatório do certame que deu origem a este instrumento contratual.

Este Termo de Contrato vincula seus anexos da Tomada de Preços, identificado no preâmbulo acima, e à proposta vencedora, independentemente de transcrição.

**CLÁUSULA SEGUNDA - DO VALOR DO CONTRATO**



**ESTADO DA PARAÍBA  
PREFEITURA MUNICIPAL DE CONDADO**

Edital de licitação - Tomada de Preços nº 00002/2022  
Processo Administrativo nº 221026TP00002

As partes atribuem a este Contrato, para efeitos de direito, o preço global de R\$ \_\_\_\_\_  
(\_\_\_\_\_).

No valor acima estão incluídas todas as despesas ordinárias diretas e indiretas decorrentes da execução do objeto, inclusive tributos e/ou impostos, encargos sociais, trabalhistas, previdenciários, fiscais e comerciais incidentes, bem como taxas de licenciamento, administração, frete, seguro e outros necessários ao cumprimento integral do objeto da contratação.

Os preços contratados serão fixos e irrevogáveis, pelo período de 12 (doze) meses a partir da data da apresentação da proposta.

Caso o prazo de execução exceda os 12 (doze) meses, os preços contratuais serão reajustados de acordo com o Índice Nacional da Construção Civil – INCC, tomando-se por base a data da apresentação da proposta, pela variação dos índices constantes da revista “Conjuntura Econômica”, coluna 35, editada pela Fundação Getúlio Vargas.

**CLÁUSULA TERCEIRA - DA DOTAÇÃO ORÇAMENTÁRIA E DA FONTE DE RECURSOS**

A dotação orçamentária para as despesas decorrentes da contratação correrá por conta de recursos consignados no orçamento da Prefeitura, referente ao exercício de 2022 e seguintes:

Programa de Trabalho:

22040.15.451.1060.1053 - PAVIMENTAÇÃO DE RUAS E AVENIDAS

Elemento de Despesa:

4.4.90.51 - OBRAS E INSTALACOES

Fonte de Recursos:

500 (Recursos Próprios)

700 (Convênio nº 912432/2021 - MDR)

**CLÁUSULA QUARTA - DA GARANTIA DE ADIMPLEMENTO DO CONTRATO**

A Contratada apresenta garantia do adimplemento das condições aqui estabelecidas no valor de \_\_\_\_\_, calculado na base de 5% (cinco por cento) do valor do Contrato, nos termos do Art. 56, da Lei 8.666/93.

A garantia total será retida se a CONTRATADA der causa ao desfazimento do Contrato, para que a CONTRATANTE possa se ressarcir, em parte, dos prejuízos experimentados.

No caso de apresentação de garantia na modalidade de fiança bancária, a CONTRATADA deverá providenciar sua prorrogação ou substituição, com antecedência ao seu vencimento, independentemente de notificação, de forma a manter a garantia contratual até o encerramento do Contrato.

Após o término da vigência do presente Contrato, desde que cumpridas todas as obrigações assumidas, a garantia prestada será liberada, no prazo máximo de 30 (trinta) dias, a contar do



**ESTADO DA PARAÍBA  
PREFEITURA MUNICIPAL DE CONDADO**

Edital de licitação - Tomada de Preços nº 00002/2022  
Processo Administrativo nº 221026TP00002

requerimento do interessado, instruído com o Termo de Recebimento Definitivo da Obra, após análise e autorização prefeito.

### **CLÁUSULA QUINTA – VIGÊNCIA**

O prazo de vigência deste Contrato é aquele fixado no Instrumento Convocatório, com início na data de ...../...../.....e encerramento em...../...../.....

A CONTRATADA deverá dar início à execução da obra no prazo máximo de 05 (cinco) dias úteis, contados da data de recebimento da Ordem de Início do Serviço.

Prazo de execução: 3 (três) meses, conforme cronograma físico-financeiro da obra, contados a partir do marco supra referido, podendo ser prorrogado nos termos do Art. 57, da Lei 8.666/93.

A prorrogação dos prazos de execução e vigência do contrato será precedida da correspondente adequação do cronograma físico-financeiro, bem como de justificativa e autorização da autoridade competente para a celebração do ajuste, devendo ser formalizada nos autos do processo administrativo.

### **CLÁUSULA SEXTA - DA ALTERAÇÃO DO CONTRATO**

A CONTRATADA ficará obrigada a aceitar, nas mesmas condições contratuais, os acréscimos ou supressões que se fizerem necessários, até o limite de 25% (vinte e cinco por cento) do valor inicial atualizado do contrato.

As supressões resultantes de acordo celebrado entre os contratantes poderão exceder o limite de 25% (vinte e cinco por cento).

Em caso de aditamento contratual que incorra em inclusão de serviços não previstos inicialmente na planilha orçamentária, os preços desses novos serviços serão reduzidos na mesma proporção do desconto ofertado pela CONTRATADA à época da licitação, ou seja, sofrerão redução proporcional à diferença percentual original entre os custos unitários dos insumos e serviços cotados em sua proposta e aqueles constantes na planilha orçamentária do órgão licitante.

Ao assinar o contrato, a Contratada concorda que os projetos e planilhas anexos do edital estão em conformidade com as normas vigentes, mais especificamente com o art. 6º, IX da Lei nº8.666/93, e que as alterações contratuais sob alegação de falhas ou omissões em qualquer das peças, orçamentos, plantas, especificações, memoriais e estudos técnicos preliminares do projeto não poderão ultrapassar, no seu conjunto, 10% (dez por cento) do valor total do contrato, computando 1º, da Lei nº 8.666, de 1993

### **CLÁUSULA SÉTIMA - DO REGIME DE EXECUÇÃO**

Os serviços contratados serão executados sob o regime de empreitada por preço global.

### **CLÁUSULA OITAVA – DAS OBRIGAÇÕES DA CONTRATADA**



**ESTADO DA PARAÍBA**  
**PREFEITURA MUNICIPAL DE CONDADO**

Edital de licitação - Tomada de Preços nº 00002/2022  
Processo Administrativo nº 221026TP00002

Constitui obrigações da CONTRATADA, além dos casos previstos em Lei e do disposto no Edital de Tomada de Preços Nº 00002/2022, que são partes integrantes deste contrato, independentemente de transcrição, as que se seguem:

- a) Em hipótese alguma, o desconhecimento das condições operacionais poderá ser alegado como justificativa para inexecução ou execução irregular dos serviços a serem prestados;
- b) Arcar com todas as despesas diretas e indiretas relacionadas com o cumprimento do objeto, tais como transportes, frete, carga e descarga, etc;
- c) Responsabilizar-se por todo e qualquer dano que, por dolo ou culpa, os seus profissionais causarem às dependências, móveis, utensílios ou equipamentos da CONTRATANTE, ou a terceiros, ficando desta forma autorizado o desconto do valor correspondendo dos pagamentos devidos ao CONTRATADO;
- d) Utilizar mão de obra especializada, qualificada e em quantidade suficiente à perfeita prestação dos serviços;
- e) Responder, quando aplicável, pelos encargos trabalhistas, previdenciários, fiscais, comerciais e tributários, resultantes da execução deste objeto, nos termos do artigo 71 da Lei Federal nº 8.666/93;
- f) Atender prontamente qualquer reclamação, exigência, ou observação realizadas pela CONTRATANTE;
- g) A responsabilidade da CONTRATADA é integral para com a obra nos termos do Código Civil Brasileiro. A presença da FISCALIZAÇÃO na obra não diminui a responsabilidade da CONTRATADA;
- h) A CONTRATADA será responsável pela observância das leis, decretos, regulamentos, portarias e normas federais, estaduais e municipais direta e indiretamente aplicáveis ao objeto do contrato, inclusive por suas subcontratadas;
- i) A CONTRATADA deverá alocar todo o pessoal necessário e capacitado para execução da obra, ficando sob sua exclusiva responsabilidade a observância da Legislação Trabalhista, Previdenciária e Civil, para o seu pessoal, bem como a adoção de medidas de segurança no canteiro e eventuais acidentes ocorridos na obra;
- j) A CONTRATADA deverá obedecer aos dispostos nas Normas Regulamentadoras do Ministério do Trabalho quanto ao fornecimento de uniformes e EPI's (Equipamentos de Proteção Individual) e as recomendações da OMS e Ministério da Saúde quanto ao COVID19;
- k) Durante a execução dos serviços, a CONTRATADA deverá:
- l) Providenciar junto ao CREA ou CAU (entrada e recolhimento) os respectivos documentos de responsabilidade técnica referentes à execução e à FISCALIZAÇÃO, objetos do contrato e serviços pertinentes, nos termos da Lei n.º 6496/77;



**ESTADO DA PARAÍBA**  
**PREFEITURA MUNICIPAL DE CONDADO**

Edital de licitação - Tomada de Preços nº 00002/2022  
Processo Administrativo nº 221026TP00002

- m) Responsabilizar-se pelo fiel cumprimento de todas as disposições e acordos relativos à legislação social e trabalhista em vigor, particularmente no que se refere ao pessoal alocado nos serviços objetos do contrato;
- n) Sempre deverão ser observadas as últimas versões/edições das normas exigidas pelos órgãos de fiscalização/normatização;
- o) Efetuar o pagamento de todos os impostos, taxas e demais obrigações fiscais incidentes ou que vierem a incidir sobre o objeto do contrato, até o recebimento definitivo dos serviços;
- p) Providenciar a matrícula do Cadastro Nacional de Obras (CNO), junto a Receita Federal;
- q) A Contratada deverá manter, durante toda a execução do contrato, em compatibilidade com as obrigações por ele assumidas, todas as condições de habilitação e qualificação exigidas na licitação, conforme art. 55, XIII, da Lei 8666;
- r) Efetuar todas as despesas relativas à Execução de Obras perante os Órgãos Públicos Federais, Municipais e Estaduais competentes, aos Órgãos particulares fornecedores de Energia elétrica, Abastecimento de água e esgoto e de Telefonia, bem como as despesas relativas ao Habite-se do prédio;
- s) A Contratada será responsável pela elaboração e execução do Plano de Gerenciamento de Resíduos da Construção – PGRDC, conforme exigência da Resolução CONAMA nº 307/2002;
- t) elaborar a Planilha de Levantamento de Eventos-PLE, no prazo de 05 (cinco) dias, contado a partir da solicitação pela Administração Municipal;
- u) Adquirir e manter permanentemente no escritório das obras, um DIÁRIO DE OBRAS, com páginas numeradas em 3 (três) vias, 2(duas) destacáveis, no qual a Fiscalização e a CONTRATADA anotarão todas e quaisquer ocorrências que mereçam registro, devendo ser entregue à PREFEITURA, quando da medição final e entrega das obras. A fiscalização revisará, formalmente, essa anotação, que será assinada por ela e pelo responsável da CONTRATADA, informando, também, a data do registro;
- v) Registrar diariamente, no Diário de Obras, os serviços executados e em andamento, entrada e saída de equipamentos, efetivo de pessoal, condições climáticas, visitas ao canteiro de serviço;
- w) Fica obrigada a CONTRATADA a designar um Responsável Técnico que deverá fazer pelo menos uma visita semanal à obra, fato este que deverá ser registrado no DIÁRIO DE OBRAS, devidamente assinado pelo mesmo e pelo Fiscal da obra, por ocasião da visita.

**CLÁUSULA NONA - DAS OBRIGAÇÕES DO CONTRATANTE**

A Contratante obriga-se a:

- a) Efetuar o pagamento dos serviços, conforme contratado e dentro do prazo legal, mediante atesto da execução dos serviços, vistoria técnica e laudo técnico pelo engenheiro responsável pela fiscalização dos serviços objeto do contrato.



**ESTADO DA PARAÍBA**  
**PREFEITURA MUNICIPAL DE CONDADO**

Edital de licitação - Tomada de Preços nº 00002/2022  
Processo Administrativo nº 221026TP00002

- b) Prestar à CONTRATADA todos os esclarecimentos necessários à execução dos serviços.
- c) O Município será responsável pela execução de todo movimento de terra necessário para regularização do terreno para execução da obra, uma vez que este serviço não está previsto na composição de custos do projeto licitado.

**CLÁUSULA DÉCIMA - DAS OBRIGAÇÕES DA FISCALIZAÇÃO**

A execução do contrato será objeto de acompanhamento, controle, fiscalização e avaliação por representante da CONTRATANTE, para este fim especialmente designado.

O fiscal da obra passa a ser o gestor do contrato, formalmente designado pela Administração, e comprovadamente habilitado para gerenciar cada contrato, será o responsável pelo fiel cumprimento das cláusulas contratuais, inclusive as pertinentes aos encargos complementares.

Além das atividades constantes no projeto básico, são atribuições do fiscal de obra:

- a) Manter um arquivo completo e atualizado de toda a documentação pertinente aos trabalhos, incluindo o edital de licitação, garantias, contrato, projetos, especificações técnicas, cronogramas físico-financeiros previstos e realizados, orçamentos (com todos os anexos, inclusive as planilhas de composição da administração local e encargos complementares), medições, aditivos, reajustamentos, realinhamentos, comprovações dos pagamentos, correspondência, relatórios diários, certificados de ensaios e testes de materiais e serviços, protótipos, catálogos de materiais e equipamentos aplicados nos serviços e obras, livro de ocorrências, etc;
- b) Analisar e aprovar o projeto das instalações provisórias e canteiro de serviço apresentados pela Contratada no início dos trabalhos;
- c) Analisar e aprovar o plano de execução obras a serem apresentados pela Contratada no início dos trabalhos;
- d) Analisar a conformidade da execução do Projeto de Gerenciamento de Resíduo de Construção Civil – Resolução nº 307/2002, com os requisitos exigidos pelo CONAMA, sendo a responsabilidade da empresa contratada elaboração deste Projeto;
- e) Esclarecer ou solucionar incoerências, falhas e omissões eventualmente constadas nos desenhos, memoriais, especificações e demais elementos de projeto, bem como fornecer informações e instruções necessárias ao desenvolvimento dos trabalhos;
- f) Solucionar as dúvidas e questões pertinentes à prioridade ou seqüência dos serviços e obras em execução, bem como às interferências e interfaces dos trabalhos da CONTRATADA com as atividades de outras empresas ou profissionais eventualmente contratados pelo CONTRATANTE;
- g) Promover reuniões no local dos serviços para documentadas em atas, elaboradas pela Fiscalização e que conterão, no mínimo, os seguintes elementos: data, nome e assinatura dos participantes, assuntos tratados, decisões e responsáveis pelas providências a serem tomadas, com a





**ESTADO DA PARAÍBA**  
**PREFEITURA MUNICIPAL DE CONDADO**

Edital de Licitação - Tomada de Preços nº 00002/2022  
Processo Administrativo nº 221026TP00002

para conclusão das pendências ou tomadas de decisões;

h) Promover a presença dos autores dos projetos no canteiro de serviço, sempre que for necessária a verificação da exata correspondência entre as condições reais de execução e os parâmetros, definições e conceitos de projeto;

i) Inspecionar sistematicamente o objeto do contrato, com a finalidade de examinar ou verificar se sua execução obedece às especificações técnicas de materiais e/ou serviços, ao projeto, aos prazos estabelecidos e demais obrigações do contrato;

j) Realizar inspeções periódicas no canteiro de serviço, a fim de verificar o cumprimento das medidas de segurança adotadas nos trabalhos, o estado de conservação dos equipamentos de proteção individual e dos dispositivos de proteção de máquinas e ferramentas que ofereçam riscos aos trabalhadores, bem como a e o cronograma detalhado dos serviços, bem como observância das demais condições estabelecidas pelas normas de segurança e saúde no trabalho;

k) Promover reuniões periódicas no canteiro de serviço para análise e discussão sobre o andamento dos serviços e obras, esclarecimentos e providências necessárias ao cumprimento do contrato, registrando em ata, todas as providências demandadas dessas reuniões;

l) Paralisar e/ou solicitar o refazimento de qualquer serviço que não conformidade com projeto, norma técnica ou qualquer disposição oficial aplicável ao objeto do contrato;

m) Solicitar a substituição de materiais e equipamentos que sejam considerados defeituosos, inadequados ou inaplicáveis aos serviços e obras;

n) Solicitar a realização de testes, exames, ensaios e quaisquer provas necessárias ao controle de qualidade dos serviços e obras objeto do contrato;

o) Exercer rigoroso controle sobre o cronograma de execução dos serviços e obras, aprovando os eventuais ajustes que ocorrerem durante o desenvolvimento dos trabalhos;

p) Registrar no Livro de Ocorrências, com páginas numeradas em 3 (três) vias, 2 (duas) destacáveis, fatos e comunicações que tenham implicação contratual, como: modificações de projeto, conclusão e aprovação de serviços e etapas construtivas, autorizações para execução de trabalho adicional, autorização para substituição de materiais e equipamentos, ajustes no cronograma e plano de execução dos serviços e obras, irregularidades e providência a serem tomadas pela Contratada e Fiscalização. Portanto, toda comunicação entre a Fiscalização e a Contratada será realizada através de correspondência oficial e anotações ou registros no Livro de Ocorrências;

q) Elaborar, mensalmente, relatórios constando informações gerenciais da obra encaminhá-los às instâncias superiores;

r) Aprovar partes, etapas ou a totalidade dos serviços executados, verificar e atestar as



**ESTADO DA PARAÍBA**  
**PREFEITURA MUNICIPAL DE CONDADO**

Edital de licitação - Tomada de Preços nº 00002/2022  
Processo Administrativo nº 221026TP00002

respectivas medições, que deverão ser acompanhadas por registro fotográfico e pelas respectivas memórias de cálculo bem como conferir, visitar e encaminhar para pagamento as faturas emitidas pela Contratada;

s) Verificar e aprovar a substituição de materiais, equipamentos e serviços solicitada pela Contratada e admitida nas Especificações Técnicas, com base na comprovação da equivalência entre os componentes;

t) Solicitar, formalmente, a contratada, nos eventuais aditivos e paralisações, justificativa técnica respectiva e com base na mesma, formar juízo de valor desses eventos e encaminha a documentação necessária para instâncias superiores providenciarem as medidas cabíveis aos mesmos;

u) Comunicar a instâncias superiores qualquer infração cometida pela CONTRATADA, mediante parecer técnico fundamentado, a fim de que as medidas legais cabíveis possam ser aplicadas;

v) Solicitar a substituição de qualquer funcionário da Contratada que embarace ou dificulte a ação da Fiscalização ou cuja presença no local dos serviços e obras seja considerada prejudicial ao andamento dos trabalhos;

w) Fiscalizar o cumprimento pela CONTRATADA quanto ao cumprimento dos encargos complementares;

x) Verificar e aprovar os desenhos “como construído” elaborados pela Contratada, registrando todas as modificações introduzidas no projeto original, de modo a documentar fielmente os serviços e obras efetivamente executados. Qualquer auxílio prestado pela Fiscalização na interpretação dos desenhos, Memoriais, especificações e demais elementos de projeto, bem como na condução dos trabalhos, não poderá ser invocado para eximir a CONTRATADA da execução dos serviços e obras;

x) Exigir o registro no Diário de Obras, sob a responsabilidade da contratada, da entrada e saída de equipamentos, serviços executados e em andamento, efetivo de pessoal, condições climáticas, visitas ao canteiro de serviço;

y) Receber provisoriamente a obra objeto deste Edital.

Na primeira medição deverá constar a(s) respectiva(s) Anotação(s) de Responsabilidade Técnica (ARTs) da fiscalização.

O acompanhamento, o controle, a fiscalização e avaliação de que trata este item não excluem a responsabilidade da CONTRATADA e nem confere à CONTRATANTE responsabilidade solidária, inclusive perante terceiros, por quaisquer irregularidades ou danos na execução dos serviços contratados.

A CONTRATANTE se reserva o direito de rejeitar, no todo ou em parte, os serviços ora contratados, prestados em desacordo com o presente Edital e seus Anexos e com o contrato.

As determinações e as solicitações formuladas pelo representante da CONTRATANTE encarregado da fiscalização do contrato deverão ser prontamente atendidas pela Contratada,



**ESTADO DA PARAÍBA**  
**PREFEITURA MUNICIPAL DE CONDADO**

Edital de licitação - Tomada de Preços nº 00002/2022  
Processo Administrativo nº 221026TP00002

ou, nesta impossibilidade, justificadas por escrito, sob pena da aplicação das medidas legais cabíveis.

Todos os atos e instruções emanados ou emitidos pela Fiscalização serão considerados como se fossem praticados pelo CONTRATANTE.

As decisões e providências que ultrapassarem a competência da fiscalização, deverão ser solicitadas ao Prefeito, em tempo hábil, para adoção das medidas convenientes.

A fiscalização exercida pela CONTRATANTE não excluirá ou reduzirá a responsabilidade da CONTRATADA pela completa e perfeita execução do serviço.

### **CLÁUSULA DÉCIMA PRIMEIRA - DO RECEBIMENTO DAS OBRAS E SERVIÇOS**

Após a conclusão dos serviços contratados, a CONTRATADA, mediante requerimento ao Prefeito, poderá solicitar o recebimento dos mesmos. Os serviços concluídos poderão ser recebidos PROVISORIAMENTE, a critério da Prefeitura, através de vistoria do responsável por seu acompanhamento e fiscalização, que formalizará mediante termo circunstanciado, assinado pelas partes, em até 15 (quinze) dias da comunicação escrita ao CONTRATADO. O termo circunstanciado citado no item anterior deve, quando:

- a) os serviços estiverem EM CONFORMIDADE com os requisitos preestabelecidos, explicitares se fato no texto, que deverá ser datado e assinado pelo responsável pelo recebimento;
- b) os serviços apresentarem NÃO CONFORMIDADE com os requisitos preestabelecidos, relacionar os serviços desconformes, explicando as razões das inconsistências, dando prazos para correção, que não poderão ser superiores a 90 dias.

A CONTRATADA fica obrigada a reparar, corrigir, remover, reconstruir ou substituir, às suas expensas, no todo ou em parte, o objeto em que se verificarem vícios, defeitos ou incorreções resultantes da execução ou materiais empregados, cabendo à fiscalização não atestar a última e/ou única medição de serviços até que sejam sanadas todas as eventuais pendências que possam vir a ser apontadas no Termo de Recebimento Provisório.

Para o recebimento DEFINITIVO dos serviços, o dirigente do órgão CONTRATANTE designará uma comissão, que vistoriará os serviços e emitirá TERMO DERECEBIMENTO DEFINITIVO CIRCUNSTANCIADO, que comprove a adequação do objeto aos termos contratuais. É condição indispensável para a efetiva emissão do TERMO DE RECEBIMENTO DEFINITO, a apresentação pela CONTRATADA dos seguintes documentos:

- a) Certidão Negativa de Débito-CND;
- b) Projeto Como Construído (As Built), utilizando as especificações do CREA/PB (ou similar) para a elaboração do referido projeto;
- c) Manual de Ocupação, Manutenção e Conservação da Obra, quando for o caso;
- d) Licença ambiental de operação, quando for o caso;



**ESTADO DA PARAÍBA**  
**PREFEITURA MUNICIPAL DE CONDADO**

Edital de licitação - Tomada de Preços nº 00002/2022  
Processo Administrativo nº 221026TP00002

e) Habite-se, quando for o caso.

O TERMO DE RECEBIMENTO DEFINITIVO das obras e serviços, não isenta a CONTRATADA das responsabilidades estabelecidas pelo Código Civil Brasileiro.

Após a assinatura do TERMO DE RECEBIMENTO DEFINITIVO, a garantia prestada pela CONTRATADA será liberada e se em dinheiro, corrigida monetariamente.

**CLÁUSULA DÉCIMA SEGUNDA- DA SUBCONTRATAÇÃO DE SERVIÇOS**

Sempre que for julgado conveniente, de acordo com a Fiscalização poderá a CONTRATADA, na execução do contrato, sem prejuízo das responsabilidades contratuais e legais, subcontratar partes da obra, serviço ou fornecimento, devendo, no caso, os ajustes de subcontratações, serem aprovados pelo órgão licitante, a CONTRATADA, entretanto, será responsável perante o órgão licitante pelos serviços dos subcontratados, podendo, no caso de culpa destes, e se os interessados nas obras o exigirem, rescindir os respectivos ajustes, mediante aprovação da PREFEITURA.

**CLÁUSULA DÉCIMA TERCEIRA - DA FORMA E CONDIÇÕES DE PAGAMENTO**

A CONTRATANTE somente efetuará o pagamento dos valores devidos, mediante apresentação ao órgão contratante dos documentos hábeis de cobrança, a seguir:

a) Requerimento de pagamento com medições/por etapas, conforme Planilha de Levantamento de Eventos, acompanhada de memória de cálculo, devidamente atestado pelo Setor de Engenharia, bem como comprovação da regularidade fiscal e trabalhista, conforme exigido no edital.

O pagamento da primeira medição ficará condicionado ainda à apresentação dos seguintes comprovantes:

a) comprovante de que o contrato teve sua Anotação ou Registro de Responsabilidade Técnica - ART efetuada no CREA-PB ou CAU-PB, nos termos da Resolução 425 de 18.12.98 do CONFEA e art. 45 da Lei nº 12.378/2010, sob pena do não recebimento da medição requerida;

b) Registro da matrícula do Cadastro Nacional de Obras (CNO), junto a Receita Federal.

No pagamento de todas medições serão exigidos ainda como documentação complementar: folha de pagamento e GFIP dos trabalhadores envolvido na obra, referente ao período da medição anterior, Acervo fotográfico datadas da fase do empreendimento da medição, cópia de notas fiscais do material utilizado na obra, Cópias do Diário de Obra, com anotações dos principais acontecimentos referente ao período da medição.

O pagamento da última etapa ficará condicionado à emissão do Termo de Recebimento Provisório da Obra pelo Setor de Engenharia da Prefeitura, mediante apresentação de laudo de aceitação, bem como à apresentação pela licitante contratada dos comprovantes de quitação perante o Instituto Nacional da Previdência Social e o Fundo de Garantia por Tempo de Serviço, correspondente aos serviços objeto desta licitação.



**ESTADO DA PARAÍBA  
PREFEITURA MUNICIPAL DE CONDADO**

Edital de licitação - Tomada de Preços nº 00002/2022  
Processo Administrativo nº 221026TP00002

A última parcela somente será liberada, depois de cumpridas todas as condições exigidas no instrumento contratual a ser firmado com a licitante vencedora.

Fica também obrigada a CONTRATADA a apresentar no encerramento do contrato, quando da expedição do Termo de Recebimento Definitivo da obra a CND – Certidão Negativa de Débitos, da respectiva obra.

**CLÁUSULA DÉCIMA QUARTA - DA RESPONSABILIDADE DA CONTRATADA**

A CONTRATADA responderá durante 05 (cinco) anos, contados da data da emissão do Termo de Recebimento Definitivo, pela solidez e segurança da obra, nos termos do disposto no Código Civil Brasileiro.

**CLÁUSULA DÉCIMA QUINTA - DAS PENALIDADES**

O descumprimento total ou parcial das obrigações assumidas pelo licitante vencedor, sem justificativa aceita pela Prefeitura Municipal, resguardados os procedimentos legais pertinentes, poderá acarretar as seguintes sanções:

- a) Aplicação de multa compensatória de 5% (cinco por cento) sobre o valor da contratação, diante da recusa injustificada do adjudicatário em assinar o contrato e/ou aceitar ou retirar o instrumento equivalente, no prazo de 05 dias úteis, fato que caracteriza a inexecução total da obrigação assumida.
- b) Aplicação de multa moratória no percentual de 0,33% (trinta e três décimos por cento) por dia de atraso na execução da obra, contados a partir da sua constatação em processo administrativo plenamente vinculado, incidente sobre o valor do contrato, no caso de inexecução total, ou sobre a parcela em atraso, no caso de inexecução parcial.
- c) Advertência.
- d) Aplicação de multa compensatória de 20% (vinte por cento) incidente sobre o valor da contratação ou da parcela em atraso, no caso de inexecução total ou parcial.
- e) Suspensão temporária de participação em licitação e impedimento de contratar com a Administração Municipal, por prazo não superior a 2 (dois) anos.
- f) Declaração de inidoneidade para licitar e contratar com a Administração Pública.

As penas previstas neste edital são independentes entre si, podendo ser aplicadas de forma isolada ou cumulativamente, sem prejuízo de outras medidas cabíveis.

O valor da multa poderá ser descontado da nota fiscal ou crédito existente na Prefeitura, em favor do licitante vencedor, sendo que, caso o valor da multa seja superior ao crédito existente, a diferença será cobrada na forma da lei.

Em qualquer hipótese de aplicação de sanções serão assegurados ao licitante vencedor o contraditório e a ampla defesa.



**ESTADO DA PARAÍBA**  
**PREFEITURA MUNICIPAL DE CONDADO**

Edital de licitação - Tomada de Preços nº 00002/2022  
Processo Administrativo nº 221026TP00002

A multa compensatória, bem como as sanções relativas à pena de suspensão e à declaração de inidoneidade serão publicadas através do Diário Oficial do Estado, excetuando-se as penalidades relativas à advertência e multa de mora, casos em que a comunicação realizar-se-á por meio de correspondência devidamente formalizada ao contratado, não sendo necessária a sua publicação.

Pelo não cumprimento das cláusulas contratuais, das especificações dos serviços ou dos prazos, acarretarão a CONTRATADA, as seguintes conseqüências, sem prejuízo de quaisquer sanções previstas neste Contrato:

Suspensão imediata pela Prefeitura, dos trabalhos no estado em que se encontram;

Retenção dos créditos decorrentes do contrato, até o limite dos prejuízos causados à PREFEITURAE não cobertos pela garantia contratual.

**CLÁUSULA DÉCIMA SEXTA** - A periodicidade mínima de reajuste ou revisão dos valores das parcelas do cronograma físico-financeiro da proposta será de 01 (um) ano, contado a partir da abertura da licitação. Este período poderá ser modificado por ato do Governo Federal.

**PARÁGRAFO ÚNICO:** Após o prazo previsto acima as parcelas remanescentes serão reajustadas pelo índice nacional do custo da construção (INCC) da seguinte forma:

**FORMULA**

$$M = V \times 1 / 1o.$$

Onde:

M = Valor reajustado das parcelas remanescentes.

V = Valor inicial das parcelas remanescentes.

1 = Índice do mês que completa a periodicidade de um ano em relação a data base da proposta.

1o. = Índice do mês da data base da proposta.

**CLÁUSULA DÉCIMA SÉTIMA – DA RESCISÃO**

Constituem motivos para rescisão do presente Contrato as situações referidas nos artigos 77 e 78 da Lei Federal nº 8.666/93 e suas alterações, a qual será processada nos termos do art. 79 do mesmo diploma legal.

O Contrato poderá ser rescindido a critério da Prefeitura, por acordo entre as partes ou por razões de ordem administrativa.



**ESTADO DA PARAÍBA  
PREFEITURA MUNICIPAL DE CONDADO**

Edital de licitação - Tomada de Preços nº 00002/2022  
Processo Administrativo nº 221026TP00002

Na hipótese de rescisão determinada por ato unilateral e escrito da Prefeitura, ficarão asseguradas à CONTRATADA os direitos elencados no art. 80 da Lei Federal nº 8.666/93 e suas alterações.

**CLÁUSULA DÉCIMA OITAVA – DA PUBLICIDADE**

A publicação resumida deste Contrato no lugar de costume e na imprensa oficial, que é condição de eficácia nos termos do parágrafo primeiro do art. 61 da Lei nº 8.666/93, será providenciada pela CONTRATANTE até o quinto dia útil do mês seguinte ao de sua assinatura, para ocorrer no prazo de 20 (vinte) dias daquela data.

**CLÁUSULA DÉCIMA NOVA – DAS DISPOSIÇÕES GERAIS**

A CONTRATADA se sujeita integralmente aos termos do presente Contrato.

Os casos omissos neste CONTRATO serão regulados pela Lei 8.666/93, e demais legislação pertinente.

A CONTRATADA deve informar imediatamente a CONTRATANTE, quando ocorrer alteração do endereço comercial, telefones, e-mail, com vistas a possibilitar eventual recebimento de correspondências, comunicados, notificações dentre outros.

O descumprimento deste item, por parte da CONTRATADA, implicará na aceitação, sem qualquer objeção, das determinações emanadas da CONTRATANTE, decorrentes de quais quer tipos de comunicações eventualmente tentadas, relacionadas com a execução dos serviços contratados.

**CLÁUSULA VIGÉSIMA - DO FORO**

As partes se obrigam, por si e seus sucessores, ao fiel cumprimento de todas as Cláusulas e condições do presente contrato e elegem para seu domicílio contratual o Foro da Justiça Estadual da Comarca de Patos – PB, com renúncia expressa a qualquer outro, por mais privilegiado que seja, no que se refere a qualquer ação ou medida judicial originária ou referente a este instrumento contratual.

E por estarem acordados em todas as condições e Cláusulas deste Contrato, assinam o presente instrumento, em 2 (duas) vias impressas a laser, de igual teor, para um só efeito legal, na presença de duas testemunhas que assistiram a tudo e também assinam.

CONDADO – PB, \_\_\_\_ de \_\_\_\_\_ de 2022.

---

**PELA CONTRATANTE**

---

**PELA CONTRATADA**



**ESTADO DA PARAÍBA**  
**PREFEITURA MUNICIPAL DE CONDADO**

Edital de licitação - Tomada de Preços nº 00002/2022  
Processo Administrativo nº 221026TP00002

TESTEMUNHAS:

---

NOME:

CPF:

ENDEREÇO:

---

NOME:

CPF:

ENDEREÇO:





**ESTADO DA PARAÍBA**  
**PREFEITURA MUNICIPAL DE CONDADO**

Edital de licitação - Tomada de Preços nº 00002/2022  
Processo Administrativo nº 221026TP00002

**ANEXO XII – PROJETO BÁSICO**  
**TOMADA DE PREÇOS Nº 00002/2022**



**Anotação de Responsabilidade Técnica - ART**  
**Lei nº 6.496, de 7 de dezembro de 1977**

**CREA-PB**

**ART OBRA / SERVIÇO**  
**Nº PB20220460579**

**Conselho Regional de Engenharia e Agronomia da Paraíba**

INICIAL

**1. Responsável Técnico**

**HENRIQUE CANDEIA FORMIGA**

Título profissional: **ENGENHEIRO CIVIL**

RNP: **1619004607**

Registro: **1618220993PB**

Empresa contratada: **PB PROJETOS E CONSULTORIA LTDA - ME**

Registro : **0000339699-PB**

**2. Dados do Contrato**

Contratante: **PREFEITURA MUNICIPAL DE CONDADO**

CPF/CNPJ: **09.151.473/0001-64**

**RUA PADRE AMANCIO LEITE**

Nº: **395**

Complemento:

Bairro: **CENTRO**

Cidade: **CONDADO**

UF: **PB**

CEP: **58714000**

Contrato: **00158/2022**

Celebrado em: **06/06/2022**

Valor: **R\$ 5.000,00**

Tipo de contratante: **Pessoa Juridica de Direito Público**

Ação Institucional: **Órgão Público**

**3. Dados da Obra/Serviço**

**RUA DIVERSOS**

Nº: **SN**

Complemento:

Bairro: **ZONA URBANA**

Cidade: **CONDADO**

UF: **PB**

CEP: **58714000**

Data de Início: **06/06/2022**

Previsão de término: **29/07/2022**

Coordenadas Geográficas: **0, 0**

Finalidade: **SEM DEFINIÇÃO**

Código: **Não Especificado**

Proprietário: **PREFEITURA MUNICIPAL DE CONDADO**

CPF/CNPJ: **09.151.473/0001-64**

**4. Atividade Técnica**

	Quantidade	Unidade
1 - DIRETA		
5 - PROJETO > OBRAS E SERVIÇOS - CONSTRUÇÃO CIVIL > INFRA-ESTRUTURA TERRITORIAL > PAVIMENTAÇÃO > #1478 - EM PARALELEPÍEDOS	2.290,77	m²
5 - PROJETO > OBRAS E SERVIÇOS - ARQUITETURA > PAISAGISMO > PAISAGISMO > #0845 - ACESSOS E PASSEIOS	2.290,77	m²
5 - PROJETO > OBRAS E SERVIÇOS - CONSTRUÇÃO CIVIL > TRANSPORTE > #1361 - SINALIZAÇÃO VERTICAL	2.290,77	m²
5 - PROJETO > OBRAS E SERVIÇOS - CONSTRUÇÃO CIVIL > SANEAMENTO > #1620 - DRENAGEM	2.290,77	m²
9 - ESPECIFICAÇÃO > OBRAS E SERVIÇOS - CONSTRUÇÃO CIVIL > INFRA-ESTRUTURA TERRITORIAL > PAVIMENTAÇÃO > #1478 - EM PARALELEPÍEDOS	2.290,77	m²
38 - ORÇAMENTO > OBRAS E SERVIÇOS - CONSTRUÇÃO CIVIL > INFRA-ESTRUTURA TERRITORIAL > PAVIMENTAÇÃO > #1478 - EM PARALELEPÍEDOS	2.290,77	m²

Após a conclusão das atividades técnicas o profissional deve proceder a baixa desta ART

**5. Observações**

ELABORAÇÃO DE PROJETO, ORÇAMENTO, ESPECIFICAÇÕES E ACESSOS DA PAVIMENTAÇÃO EM PARALELEPÍEDOS, DRENAGEM E SINALIZAÇÃO VERTICAL EM DIVERSAS RUAS, NO MUNICÍPIO DE CONDADO-PB, COM ÁREA TOTAL DE 2.290,77M², REFERENTE AO CV.: 912432/2021 MDR.

**6. Declarações**

- Declaro que estou cumprindo as regras de acessibilidade previstas nas normas técnicas da ABNT, na legislação específica e no decreto n. 5296/2004.

- Cláusula Compromissória: Qualquer conflito ou litígio originado do presente contrato, bem como sua interpretação ou execução, será resolvido por arbitragem, de acordo com a Lei no. 9.307, de 23 de setembro de 1996, por meio do Centro de Mediação e Arbitragem - CMA vinculado ao Crea-PB, nos termos do respectivo regulamento de arbitragem que, expressamente, as partes declaram concordar.

**7. Entidade de Classe**

NENHUMA - NAO OPTANTE

A autenticidade desta ART pode ser verificada em: <http://crea-pb.sitac.com.br/publico/>, com a chave: w9CZA  
 Impresso em: 13/07/2022 às 10:31:56 por: , ip: 187.19.214.92

sic.creapb.org.br

creapb@creapb.org.br

Tel: (83) 3533 2525

Fax:



**CREA-PB**  
 Conselho Regional de Engenharia  
 e Agronomia da Paraíba





**Anotação de Responsabilidade Técnica - ART**  
**Lei nº 6.496, de 7 de dezembro de 1977**

**CREA-PB**

**ART OBRA / SERVIÇO**  
**Nº PB20220460579**

**Conselho Regional de Engenharia e Agronomia da Paraíba**

HENRIQUE  
 CANDEIA  
 FORMIGA:03871  
 365416

Assinado de forma digital **INICIAL**  
 por HENRIQUE CANDEIA  
 FORMIGA:03871365416  
 Dados: 2022.10.04  
 15:08:48 -03'00'

**8. Assinaturas**

Declaro serem verdadeiras as informações acima

\_\_\_\_\_, \_\_\_\_\_ de \_\_\_\_\_ de \_\_\_\_\_  
 Local data

HENRIQUE CANDEIA FORMIGA - CPF: 038.713.654-16

PREFEITURA MUNICIPAL DE CONDADO - CNPJ: 09.151.473/0001-64

**9. Informações**

\* A ART é válida somente quando quitada, mediante apresentação do comprovante do pagamento ou conferência no site do Crea.

**10. Valor**

Valor da ART: **R\$ 88,78** Registrada em: **13/07/2022** Valor pago: **R\$ 88,78** Nosso Número: **3688868**

A autenticidade desta ART pode ser verificada em: <http://crea-pb.sitac.com.br/publico/>, com a chave: w9CZA  
 Impresso em: 13/07/2022 às 10:31:56 por: , ip: 187.19.214.92



## LICENÇA AMBIENTAL POR ADESÃO E COMPROMISSO - N.º 2134/2022

A **SUDEMA**, no uso das atribuições que lhe são conferidas pela Lei 6.757/99, de 08/07/99, artigo 2º, inciso VI, e de acordo com o **SELAP - Sistema Estadual de Licenciamento de Atividades Poluidoras**, instituído através do Decreto Estadual 21.120 de 20 de junho de 2000 e de conformidade com o que estabelece a deliberação do **COPAM - Conselho de Proteção Ambiental N.º 5.192 de 15 de dezembro de 2021**, concede a presente Licença acima discriminada, nas condições especificadas.

### I - DADOS DO EMPREENDIMENTO

Nome ou Razão Social  
**PREFEITURA MUNICIPAL DE CONDADO**

Local Atividade Licenciada  
**RUAS PROJETADAS C, D, E, F, G, H, I, J - ZONA URBANA - Município: CONDADO - UF: PB - CEP: 58714000**

CNPJ/CPF  
**09.151.473/0001-64**

Coordenadas Geográficas  
**Latitude: 6º 54' 39,03" Longitude: 37º 36' 8,52"**


Atividade Licenciada  
**Execução do Projeto da Obra de Pavimentação em Paralelepípedos e Drenagem nas Ruas: Projetada C; Projetada D; Projetada E; Projetada F; Projetada G; Projetada H; Projetada I; Projetada J, totalizando 1.468,19 metros de extensão e localizadas no município de CONDADO/PB. SICONV 912432/2021 | Ministério do Desenvolvimento Regional**


### II - CONDICIONANTES

- 1 - Esta Licença é válida pelo período de 1095 dias, a contar da presente data, conforme processo SUDEMA N.º 2022-002852/TEC/LAC-0628, observando as condições deste documento e seus anexos que, embora não transcritos são partes integrantes do mesmo. Este documento não contém, emendas nem rasuras.
- 2 - Esta Licença diz respeito a análise de viabilidade ambiental de competência da SUDEMA, devendo o empreendedor obter a Anuência e/ou Autorização das outras instâncias no âmbito Federal, Estadual ou Municipal, quando couber, para que a mesma alcance seus efeitos legais.
- 3 - A cópia deste documento só terá validade com autenticação em cartório.
- 4 - Fixar placa (dimensões 80x60 cm) com identificação da atividade licenciada, conforme modelo disponível no Site desta SUDEMA [www.sudema.pb.gov.br](http://www.sudema.pb.gov.br)
- 5 - Todas as Licenças relativas aos demais órgãos públicos fiscalizadores, deverão estar vigentes durante o período de validade.

Os demais condicionamentos referentes a esta licença estão descritos no verso deste documento.

**VENCIMENTO: 14/8/2025**  
João Pessoa, 15 de agosto de 2022

  
**JOANNA REGIS NOBREGA**  
Diretora Técnica  
**SUDEMA**

  
**MARCELO CAVALCANTI DE ALBUQUERQUE**  
Diretor Superintendente  
**SUDEMA**



## CONDICIONANTES

Licença ambiental por adesão e compromisso - N.º 2134/2022 - PREFEITURA MUNICIPAL DE CONDADO

6. Por oportuno, comunicamos a necessidade de constar no Edital de Licitação a obrigatoriedade de elaboração e execução do Plano de Gerenciamento de Resíduos da Construção – PGRDC - Resolução CONAMA N.º 307/2002 - pela empresa vencedora do certame licitatório.
7. O órgão licenciador exigirá novas medidas de controle, sempre que julgar necessário;
8. Manter sistema de drenagem em perfeito estado de funcionamento, de acordo com as Normas Técnicas e legislações vigentes;
9. Após término da obra, encaminhar Relatório Fotográfico para esta Autarquia;
10. Caso seja comprovada, em inspeção, a falta de veracidade das informações prestadas, fica a PREFEITURA MUNICIPAL DE CONDADO sujeito à aplicação das penalidades legais, por ser responsável pela ação;
11. Requerer junto a SUDEMA, autorização de qualquer modificação no projeto analisado e aprovado neste órgão ambiental;
12. Esta Licença por Adesão e Compromisso de nº 2134/2022 referente ao processo SUDEMA nº 2022-002852 está vinculada ao selo nº 053.605, e só terá validade com o selo original.

Nº TC/CR 912432/2021	PROPONENTE / TOMADOR PREFEITURA MUNICIPAL DE CONDADO
-------------------------	---

<b>OBJETO</b> PAVIMENTAÇÃO EM VIA(S)/RUA(S)
--

<b>TIPO DE OBRA DO EMPREENDIMENTO</b> Construção de Praças Urbanas, Rodovias, Ferrovias e recapeamento e pavimentação de vias urbanas	<b>DESONERAÇÃO</b> Não
--	---------------------------

Conforme legislação tributária municipal, definir estimativa de percentual da base de cálculo para o ISS:	50,00%
Sobre a base de cálculo, definir a respectiva alíquota do ISS (entre 2% e 5%):	5,00%

Itens	Siglas	% Adotado	Situação	1º Quartil	Médio	3º Quartil
Administração Central	AC	4,01%	-	3,80%	4,01%	4,67%
Seguro e Garantia	SG	0,40%	-	0,32%	0,40%	0,74%
Risco	R	0,56%	-	0,50%	0,56%	0,97%
Despesas Financeiras	DF	1,11%	-	1,02%	1,11%	1,21%
Lucro	L	7,30%	-	6,64%	7,30%	8,69%
Tributos (impostos COFINS 3%, e PIS 0,65%)	CP	3,65%	-	3,65%	3,65%	3,65%
Tributos (ISS, variável de acordo com o município)	ISS	2,50%	-	0,00%	2,50%	5,00%
Tributos (Contribuição Previdenciária sobre a Receita Bruta - 0% ou 4,5% - Desoneração)	CPRB	0,00%	OK	0,00%	4,50%	4,50%
<b>BDI SEM desoneração (Fórmula Acórdão TCU)</b>	<b>BDI PAD</b>	<b>21,35%</b>	<b>OK</b>	19,60%	20,97%	24,23%

Os valores de BDI foram calculados com o emprego da fórmula:

$$BDI.PAD = \frac{(1+AC + S + R + G)*(1 + DF)*(1+L)}{(1-CP-ISS)} - 1$$

Declaro para os devidos fins que, conforme legislação tributária municipal, a base de cálculo para Construção de Praças Urbanas, Rodovias, Ferrovias e recapeamento e pavimentação de vias urbanas, é de 50%, com a respectiva alíquota de 5%.

Declaro para os devidos fins que o regime de Contribuição Previdenciária sobre a Receita Bruta adotado para elaboração do orçamento foi SEM Desoneração, e que esta é a alternativa mais adequada para a Administração Pública.

Observações:

CONDADO / PB

quarta-feira, 6 de julho de 2022

HENRIQUE CANDEIA

Assinado de forma digital por HENRIQUE CANDEIA  
FORMIGA:03871365416

Data

FORMIGA:03871365

DN: c=BR, o=ICP-Brasil, ou=AC DIGITAL MULTIPLA

G1, ou=29056741000176, ou=videoconferencia,

ou=Certificado PF A3, cn=HENRIQUE CANDEIA

FORMIGA:03871365416

Dados: 2022.06.09 09:56:11 -03'00'

416

Responsável Técnico

Responsável Tomador

Nome: Henrique Candeia Formiga

Nome: Marcelo Bezerra Dantas de Sá

Título: Engenheiro Civil

Cargo: Prefeito(a) Municipal

CREA/CAU: 161.900.460-7

ART/RRT:

**EMPRESAS FORNECEDORAS:**

EMPRESAS	CNPJ	NOME	FONE	CONTATO
E001	15.170.465/0001-68	IAC BLOCOS E PISOS	(83)996142301	
E002	08.212.698/0001-10	SADEC	(83) 98787-5450	Borges
E003	03.144.808/0001-30	ROCHA PRÉ MOLDADOS	(83) 3335-4350	
E004	17.469.701/0001-77	ARCELOMITTAL	(83) 3246-9157	
E005	07.358.761/0225-01	COMERCIAL GERDAL	(83)3218-3000	
E006	24.411.601/0001-55	NOVO PISO PB (PISO GRANILITE)	(83) 98701-5028	Filipe
E007	28.221.156/0001-11	GRAN ARTE (PISO GRANILITE)	(83)99668-4410	
E008	09.392.341/0001-24	LAMPADINHA	(83) 3216-8600	
E009	35.89.365/0001-88	NORDIFE	(83) 3208-4500	
E010	11.776.581/0001-74	CRISTAL ILUMINAÇÃO PRIME	(83) 3031-7555	
E011	00.776.574/0006-60	SHOPTIME		www.shoptime.com.br
E012	00.063.960/0001-09	WALMART		www.walmart.com.br
E013	24.981.205/0001-63	SUSTENTA LED		www.sustentaled.com.br
E014	11.627.348/0001-20	LOJA SUPERECOM.COM		www.lojasuperecom.com
E015	00.720.858/0001-20	FEBLALUZ		mayrah@febralux.com.br
E016	24.873.620/0001-01	SALTA LED	(11) 3222-5473	
E017	02.019.761/0001-01	LDF	(83) 3244-6487	
E018	35.433.226/0001-60	FORT FERRO	(83) 3221-3401	
E019	13.161.768/0001-99	MISTER TEM	(83) 3222-0343	
E020	23.823.067/0001-21	MEGA NORDESTE	(83) 3236-6868	
E021	09.168.089/0001-74	SIGMA PRÉ FABRICADOS (GALPÃO PRÉ MOLDADO)		LAJESIGMA@HOTMAIL.COM
E022	09.420.453/0001-74	MÓDULO PRÉ MOLDADOS (GALPÃO PRÉ MOLDADO)	(83) 3233-2717	
E023	10.757.805/0001-39	CENTRAL PRÉ MOLDADOS (GALPÃO PRÉ MOLDADO)		WWW.CENTRALPREMOLDADOS.COM
E024	17.198.765/0001-80	CAIXA FORTE (RESEV. 25.000L)		ALINE.VENDAS@CAIXAFORTE.IND.BR
E025	01.438.784/0048-60	LEROY MERLIN		WWW.LEROYMERLIN.COM.BR
E026	09.344.201/0001-80	LOJAS MARTINS	(83) 3431-2074	JOÃO MARTINS
E027	50.970.342/0001-02	DUTRA MÁQUINAS		WWW.DUTRAMÁQUINAS.COM.BR
E028	10.959.260/0001-42	CASA DO FAZENDEIRO	(83) 3429-1074	
E029	23.139.576/0001-30	NT VIRTUAL		www.ntvirtual.com.br
E030	00.776.574/0006-60	LOJAS AMERICANAS		www.americanas.com.br
E031	07.327.325/0001-22	VIEWTECH		www.viewtech.ind.br
E032	03.872.011/0001-50	PROJ. INOX (BANCO BANHO PNE)		WWW.PROJINOX.COM.BR
E033	10.811.754/0001-85	SOLUCENTER (BANCO BANHO PNE)		WWW.TORNEIRAELETRONICA.COM
E034	10.811.754/0001-85	CERTIVA (BANCO BANHO PNE)		WWW.CERTIVA.COM.BR
E035	09.158.643/0005-66	LOJÃO DA ECONOMIA (REVESTIMENTO CERÂMICO)	(83) 3238-6235	
E036	70.120.167/0003-33	LOJÃO DA CERÂMICA (REVESTIMENTO CERÂMICO)	(83) 3508-5925	
E037	21.473.708/0001-30	FERRO E AÇO	(83) 3239-0202	
E038	09.091.899/0001-70	GRANILITE.COM (PISO GRANILITE)	(83) 3508-1614	
E039	47.960.950/0449-27	MAGAZINE LUIZA (ADESIVO JATEADO)		WWW.MAGAZINELUIZA.COM.BR
E040	00.776.574/0006-60	SUBMARINO		WWW.SUBMARINO.COM.BR
E041	07.080.889/0001-03	ISOPOR PLUS (EPS/ISOPOR)	(83) 3234-1680	
E042	18.597.829/0001-89	ISOPLAC (EPS/ISOPOR)	(83) 3233-6316	
E043	13.934.890/0001-50	ISOPORTEC (EPS/ISOPOR)	(84) 3645-5854	
E044	03.660.203/0001-00	FÁCIL PRÉ - MOLDADOS (TUBOS DE CONCRETO)	(83) 3335-7700	
E045	07.756.777/0001-20	NINO PRÉ - MOLDADOS (TUBOS DE CONCRETO)	(83) 3366-2153	
E046	12.845.780/0001-50	TERRAGRO IRRIGAÇÃO (IRRIGAÇÃO E PRODUTOS AGROPECUÁRIOS)	(83) 3241-2162	
E047	02.124.653/0001-08	IRRIGATERA LTDA (IRRIGAÇÃO)	(83) 3242-5128	
E048	16.847.020/0001-32	AGRONORDESTE RAÇÕES (IRRIGAÇÃO)	(83) 3241-1820	
E049	23.784.786/0001-80	GUILORE COMERCIO DO FUTURO (Irrigação)		WWW.GUILORE.COM.BR
E050	11.803.338/0001-06	INTERBLOCK	(83) 3234-0607	NEILSON
E051	15.420.492/0001-41	PARAÍBA BLOCOS	(83) 3233-9367	HENRIQUE
E052	03.078.115/0001-97	ATACADÃO DAS FECHADURAS	(83)3225-3589	RENATO
E053	02.051.998/0001-89	CENTRAL DAS FECHADURAS	(83) 3221-0828	
E054	00.778.553/0001-70	O MESTRE	(83) 3048-3131	
E055	05.496.508/0001-46	FUNGIMET (TAMPÃO DE FERRO FUNDIDO)	(83) 3331-4534	
E056	03.992.516/0001-58	AFER INDUSTRIAL LTDA (TAMPÃO DE FERRO FUNDIDO)		VENDAS1@AFERINDUSTRIAL.COM
E057	65.228.694/0001-64	FUNDAÇÃO ALEA (TAMPÃO DE FERRO FUNDIDO)		DIONI@FUNDAÇÃOALEA.COM.BR
E058	52.719.069/0001-73	NECIPA	(11) 97594-345	WILLIAN JUSTINO
E059	08.926.351/0001-30	AÇO BRAZIL	(83) 3342-2040	
E060	68.347.301/0001-20	GRUPO GRX SÃO PAULO	(11) 2231-7446	JOELMA PAZ
E061	48.047.252/0001-00	PROMOVE DO BRASIL LTDA	(11) 4002-1119	
E062	56.840.051/0001-86	GIMAWA COMERCIAL - LTDA	(11) 2898-9333	
E063	07.228.282/0001-28	CONCREFORT INDÚSTRIA E COMÉRCIO DE PREFORMADOS LTDA. - EPP	(83) 99668-5023	NETO
E064	08.330.151/0001-10	LEVE LAJE INDÚSTRIA E COMÉRCIO LTDA - ME	(83) 3228-1337	RICHARDSON
E065	13.617.541/0001-05	PRECONORTE   PRECON ARTEFATOS DE CONCRETO LTDA.	(83) 987702020	PAULO BORGES
E066	23.429.903/0001-98	ILUMINIM - COMERCIAL ILUMINIM LTDA	(51) 9286-3393	GABRIEL
E067	24.981.205/0001-63	SUSTENTA LED - SUSTENTA MATERIAIS ELÉTRICOS - EIRELI		
E068	05.362.352/0001-00	BAZAR EFICAZ   FERRAGENS E BAZAR GDS EFICAZ EIRELI		
E069	22.514.705/0001-60	LP ENSAIOS ELÉTRICOS E MECÂNICOS		
E070	55.728.224/0001-06	COPAFER COMERCIAL LTDA		WWW.COPAFER.COM.BR
E071	07.327.325/0001-22	VIEW TECH ENGENHARIA DE AUTOMAÇÃO EIRELI		WWW.VIEWTECH.IND.BR
E072	12.681.144/0001-30	PROJECTA MATERIAL DE CONSTRUÇÃO LTDA	(83) 2106-3600	
E073	23.501.556/0001-67	AO AR LIVRE EQUIPAMENTOS DE ACADEMIA ( PLAYGROUND)	(83) 98846-2875	GILVAN
E074	08.374.053/0001-84	PAULO ZIOBER EQUIPAMENTOS MEALÚRGICOS LTDA. ( PLAYGROUND)	(44) 3034-9410	
E075	76.468.636/0001-24	GINAST EQUIPAMENTOS ESPORTIVOS EIRELI ( PLAYGROUND)	(19) 31135400	www.ginast.com.br
E076	13.898.616/0001-73	METALURGUCA FLEX FITNESS LTDA ( PLAYGROUND)	(17) 3266-2122	contato@barrosopremoldados.com
E077	19.563.128/0001-91	ODAIR BARROSO PREMOLDADOS ( PLAYGROUND)		www.lifeequipamentos.com.br
E078	15.059.145/0001-35	LIFE EQUIPAMENTOS ESPORTIVOS E RECREAÇÃO LTDA-ME ( PLAYGROUND)		
E079	10.267.148/0001-40	A GLOBAL DISTRIBUIDORA ( PLAYGROUND)		www.cestosdelixoeleiras.com.br

E080	26.252.907/0001-31	AMAZON		www.amazon.com.br
E081	06.167.774/0002-79	ELBRAN MATERIAIS ELÉTRICOS		www.elbran.com.br
E082	09.394.526/0001-78	SUPER ELÉTRICA		www.supereletrica.com.br
E083	06.167.774/0002-79	ELBRAN MATERIAIS ELÉTRICOS		www.elbran.com.br
E084	14.762.237/0001-14	MERKATHO		www.merkatho.com.br
E085	08.679.642/0001-70	B E B MATERIAIS ELÉTRICOS		www.bebcom.com.br
E086	07.170.938/0001-07	EXTRA		www.extra.com.br
E087	06.956.929/0001-75	MAIS LED ILUMINAÇÃO		www.maisled.com.br
E088	04.010.163/0001-06	JV ESPORTES		www.jvesportes.com.br
E089	24.824.292/0001-45	NEW TELAS		newtelas1.mercadoshops.com.br
E090	22.800.235.0001/09	TOP MAX SPORTS		topmaxsport.com.br
E091	13.605.728/0001-99	BELGO CERCAS E CIA	(83) 3224-4164	
E092	17.497.097/0001-92	PARAÍBA TELAS	(83) 3063-7891	
E093	03.102.177/0001-97	AÇO NÓBREGA	(83)3244-1619	
E094	20.983.972/0001-50	MANGABEIRA AÇO	(83)3239-9400	
E095	06.988.801/0001-93	COMTEL - COMERCIAL TEIXEIRA LTDA	(83)3231-8367	
E096	02.188.547/0001-98	DEPÓSITO ESPERANÇA	(83) 3239-3574	
E097	08.330.075/0001-42	RG MATERIAL DE CONSTRUÇÃO	(83) 3247-6241	
E098	02.949.996/0001-01	ESPAÇO ESTRUTURAS METÁLICAS	(83) 3341-2120	
E099	15.274.266/001-08	METALTECH	(83) 3331 4435	
E100	24.683.442/0001-48	B2F CONSTRUÇÕES E SERVIÇOS		bdoisfconstrucoes@gmail.com
E101	31.541.609/0001-00	RCA LÂMPADAS		gruporcalampadas@gmail.com
E102	20.526.132.0001/69	MCEIG MATERIAIS ELÉTRICOS		www.mceigvirtual.com.br
E103	14.465.161/0001-65	INTERBLOCOS	(83) 3363-2731	interblocos2018@gmail.com
E104	23.316.171-0001/20	GRANTUBOS	(83) 3232-4400	
E105	08.998.928/0001-19	NTC BRASIL	(19) 98361-0043	roberta@ntcbrasil.com.br
E106	06.267.222/0002-32	CONSTRUTIVA MATERIAL ELÉTRICO	(83) 3241-7652	
E107	02.918.663/0001-15	INDUSPAR - INDÚSTRIA, COMÉRCIO E REPRESENTAÇÕES DE ILUMINAÇÃO E	(16) 3343-7104	https://www.induspar.com
E108	03.486.646/0001-19	PLAIN ENGENHARIA & ESTRUTURAS	(81) 99926-9653	contato@plain.com.br
E109	04.310.409/0001-65	JC METALÚRGICA	(83) 99313-1248	
E110	13.603.534/0001-54	CENTER LUZ MATERIAIS ELÉTRICOS LTDA ME	(83) 3512-4313	
E111	20.821.231/0001-73	ELETROTUDO MATERIAIS ELÉTRICOS	(83) 3021-2131	
E112	27.717.546/0001-14	REIS LIXEIRAS		www.loja.reislixearas.com.br
E113	40.959.462/0001-55	SHALON MATERIAL DE CONSTRUÇÃO	(83)99804-0242	
E114	08.604.076/0001-38	NORMAC MATERIAL DE CONSTRUÇÃO	(83) 3224-4337	
E115	04.376.116/0001-80	CONSTRUFACIL COMERCIO DE MATERIAIS DE CONSTRUCAO	(83) 3212-3501	
E116	10.760.171/0002-53	J ANSELMO	(83) 3222-2547	
E117	17.049.369/0001-91	COLORSING	(83) 32251779	
E118	20.621.372/0001-42	MARCA VISUAL	(83) 99672-4745	
E119	26.474.579/0001-18	CENTER LED MATERIAIS ELÉTRICOS	(83) 3508-7173	
E120	10.548.447/0001-53	MATRIX MATERIAIS ELÉTRICOS E DE CONSTRUÇÃO	(83) 3235-8104	
E121	22.860.776/0001-14	EMBRALUMI ILUMINAÇÃO		www.embralumi.com.br
E122	10.230.480/0024-27	FERREIRA COSTA		https://www.ferreiracosta.com/
E123	28.066.332/0001-98	JARDIM EXÓTICO		https://www.jardimexotico.com.br
E124	24.926.923/0001-37	ATACADÃO FLORA PARAÍBA	(83) 99982-9969	
E125	18.507.094/0001-55.	FLORA NORDESTE	(83) 98600-2492	
E126	25.464.323/0001-67	KITLED		www.kitled.com.br
E127	29.103.816/0001-22	COMBINADO		combinado.com.br
E128	02.264.256/0001-31	ACQUA FORT		www.acquafort.com.br
E129	02.119.221/0001-09	MARDEGAN MADEIRA E CONSTRUÇÃO		www.mmardegan.com.br
E130	06.191.412/0001-32	VILSON PROTEÇÃO RADIOLOGICA	(11) 4484-4362	
E131	11.600.232/0001-05	PROJETO X PROTEÇÃO	(11) 2636-7132	
E132	29.853.832/0001-32	CONRADC PROTEÇÃO RADIOLOGICA	(83) 99997-1107	
E133	03.840.986/0056-70	SAINT-GOBAIN DISTRIBUIÇÃO BRASIL		atendimento@telhamorte.com.br
E134	63.004.030.0030-20	C&C Casa e Construção Ltda	(11) 40001-0100	
E135	20.983.972/0001-50	MANGABEIRA AÇO	(83) 98658-9460	
E136	13.161.768/0001-99	MISTER TEM	(83) 99106-1480	
E137	02.019.761/0001-10	LDF MATERIAL DE CONSTRUCAO	(83) 3244-6487	
E138	13.264.891/0001-35	INDÚSTRIA E CONSTRUÇÕES VÃO LIVRE S/A	(83) 3331.3000	diretoria@vaolive.com.br
E139	11.678.299/0001-54	GALVANISA ESTRUTURAS METÁLICAS E GALVANIZAÇÃO	(81)3543-0036	vendas@galvanisa.com.br
E140	10.568.633/0001-54	CONSTRUÇÃO ESTRUTURAS METÁLICAS LTDA	(83) 3331-1880	construcao@construacopb.com.br
E141	28.479.846/0001-75	ALECON ALUMÍNIO	(81) 3048.6852	comercial@aleconaluminio.com.br
E142	22.142.456/0001-29	HTC ALUMINIO, VIDROS E ACM	(81) 98857-7673	
E143	02.604.278/0001-01	GOIANA INDÚSTRIA E COMÉRCIO DE PRÉ-FABRICADOS LTDA		comercial@goianapremoldados.co
E144	07.453.496/0001-06	CORREIA ATACADO	(83) 3264-7888	
E145	09.507.581/0001-27	DISTRIBUIDORA SAO JORGE	(83) 3237-1523	
E146	03.656.804/0001-31	CARAJÁS HOME CENTER		www.carajasonline.com
E147	18.947.379/0001-07	LOJÃO DA CERÂMICA (GRUPO BARBOSA) - POMBAL (PB)	(83) 99920-2424	
E148	18.569.679/0001-08	SOSPÍSTICOS	(81) 3096-2427	www.sospasticos.com.br
E149	14.193.583/0001-29	WKT COMERCIO E REPRESENTACOES LTDA	(11) 94140-6443	www.site.wktcomercio.com.br
E150	10.547.961/0001-74	ZIOBER BRASIL	(44) 3029-4410	www.zioberbrasil.com.br
E152	12.109.193/0001-00	ELASTA PISOS	(11) 98443-0036	www.elasta.com.br
E153	51.212.348/0001-83	RECOMA CONSTRUCOES, COMERCIO E INDUSTRIA LTDA	(11) 94744-7787	www.recoma.com.br
E155	24.118.945/0001-70	CONSTRUCENTER	(83) 99938-6069	construcenter_sb@outlook.com
E156	20.983.972/0001-50	VIEIRA AÇO	(83) 3421-7764	www.vieiraaco.com.br
E157	07.095.592/0001-11	ABC METAL	(11) 3805-6366	vendas@abcmetal.com.br
E158	28.879.187/0001-64	AMAZONAS BIKE	(21) 2707-6700	amazonas@amazonasbike.com.br
E159	22.190.610/0001-38	ALAOK	(43) 3029-4549	vendas@alaok.com.br
E160	01.332.034/0001-46	KASKA - PLAYGROUNDS E MADEIRAS ECOLÓGICAS	(12) 3662-3423	contato@kaska.com.br
E161	64.570.450/0001-00	BRINKSTAR BRINQUEDOS	(19) 3483-3701	contato@brinkstar.com.br
E162	24.524.676/0001-42	BRINQUEDOS SCHOTEM	(19) 99204-7705 / 99175-0383	
E163	07.709.614/0001-96	UNICASERV	(13) 3345-6015 / 3345-6012	contato@unicaserv.com.br
E164	85.014.793/0001-50	ELETRORASTRO	(41) 3661-3100	
E165	07.703.512/0001-63	ALFA STORE	(44) 3031-5053	contato@alfastore.com.br
E166	84.866.342/0008-55	TINTAS VERGINIA	(41) 98808-1229	suporte@tintasverginia.com.br
E167	01.887.122/0001-04	TINTAS DARKA	(41) 9844-0384	lojavirtual@tintasdarka.com.br



**COTAÇÕES:**

FONTE	CÓDIGO	DESCRIÇÃO	UNIDADE	MEDIANA	ÍNDICE RETROAÇÃO
COTAÇÃO	1	PISO PODOTÁTIL DE CONCRETO - DIRECIONAL E ALERTA, 25 X 25 X 2,5 CM, NATURAL.AF_06/2019	UN	2,00	
	EMPRESA	NOME DA EMPRESA		COTAÇÕES	DATA COTAÇÃO
	E002	SADEC		2,00	06/2020
	E103	INTERBLOCOS		2,00	06/2020
	OBSERVAÇÕES:				

FONTE	CÓDIGO	DESCRIÇÃO	UNIDADE	MEDIANA	ÍNDICE RETROAÇÃO
COTAÇÃO	66	TUBO DE AÇO GALVANIZADO COM COSTURA DN = 50MM (1 1/2") EM CHAPA 16, E=1,55MM AF_12/2020	M	27,53	
	EMPRESA	NOME DA EMPRESA		COTAÇÕES	DATA COTAÇÃO
	E019	MISTER TEM		27,53	04/2022
	E037	FERRO E AÇO		22,17	04/2022
	E093	AÇO NÓBREGA		34,50	04/2022
	OBSERVAÇÕES:				

06/07/2022

Data

Resp. Pesquisa de Mercado:

Henrique Candéia Formiga

**HENRIQUE  
CANDEIA  
FORMIGA:038713  
65416**

Assinado de forma digital por HENRIQUE  
CANDEIA FORMIGA:03871365416  
DN: c=BR, o=ICP-Brasil, ou=AC DIGITAL  
MULTIPLA G1, ou=29056741000176,  
ou=videoconferencia, ou=Certificado PF  
A3, cn=HENRIQUE CANDEIA  
FORMIGA:03871365416  
Dados: 2022.08.08 15:35:09 -03'00'

FONTE	CÓDIGO	DESCRIÇÃO	UNIDADE	COEFIC.	CUSTO UNIT DESONERADO	CUSTO UNIT NÃO DESONER.
<b>CPU-PBPROJ</b>	<b>1</b>	<b>ALVENARIA EM TIJOLO CERÂMICO FURADO 9X19X19 CM, 1 VEZ (ESPESSURA 19 CM), ASSENTADO EM ARGAMASSA TRAÇO 1:2:8 (CIMENTO E AREIA MÉDIA NÃO PENEIRADA), PREPARO MANUAL, JUNTA 1 CM (TCPO_04211.8.2) AF_11/2020</b>	<b>M2</b>		<b>101,74</b>	<b>108,52</b>
SINAPI	87292	ARGAMASSA TRAÇO 1:2:8 (EM VOLUME DE CIMENTO, CAL E AREIA MÉDIA ÚMIDA) PARA EMBOÇO/MASSA ÚNICA/ASSENTAMENTO DE ALVENARIA DE VEDAÇÃO, PREPARO MECÂNICO COM BETONEIRA 400 L. AF_08/2019	M3	0,034	412,05	421,23
SINAPI	88309	PEDREIRO COM ENCARGOS COMPLEMENTARES	H	1,5	19,57	22,04
SINAPI	88316	SERVEANTE COM ENCARGOS COMPLEMENTARES	H	1,5	15,53	17,36
SINAPI-I	7271	BLOCO CERÂMICO / TIJOLO VAZADO PARA ALVENARIA DE VEDAÇÃO, 8 FUROS NA HORIZONTAL, DE 9 X 19 X 19 CM (L X A X C)	UN	54	0,65	0,65
<b>CPU-PBPROJ</b>	<b>3</b>	<b>PISO TÁTIL DIRECIONAL E/OU ALERTA, DE CONCRETO, NATURAL, P/DEFICIENTES VISUAIS, DIMENSÕES 25X25CM, APLICADO COM ARGAMASSA INDUSTRIALIZADA AC-II, REJUNTADO, EXCLUSIVELY REGULARIZAÇÃO DE BASE (ORSE 07324).</b>	<b>M2</b>		<b>67,96</b>	<b>71,40</b>
SINAPI-I	34357	REJUNTE CIMENTÍCIO, QUALQUER COR	KG	0,52	4,22	4,22
SINAPI-I	34353	ARGAMASSA COLANTE AC II	KG	4	1,34	1,34
COTAÇÃO	1	PISO PODOTÁTIL DE CONCRETO - DIRECIONAL E ALERTA, 25 X 25 X 2,5 CM, NATURAL.AF_06/2019	UN	16	2,00	2,00
SINAPI	88309	PEDREIRO COM ENCARGOS COMPLEMENTARES	H	0,5	19,57	22,04
SINAPI	88316	SERVEANTE COM ENCARGOS COMPLEMENTARES	H	1,2	15,53	17,36
<b>CPU-PBPROJ</b>	<b>10</b>	<b>RAMPA DE ACESSIBILIDADE ESTREITA, ESP=7CM, L=1,20M (CONFORME PROJETO ESPECÍFICO).AF_03/2021</b>	<b>UN</b>		<b>337,06</b>	<b>348,17</b>
SINAPI	94964	CONCRETO FCK = 20MPA, TRAÇO 1:2,7:3 (EM MASSA SECA DE CIMENTO/ AREIA MÉDIA/ BRITA 1) - PREPARO MECÂNICO COM BETONEIRA 400 L. AF_05/2021	M3	0,528	375,40	383,30
SINAPI	102491	PINTURA DE PISO COM TINTA ACRÍLICA, APLICAÇÃO MANUAL, 2 DEMÃOS, INCLUSO FUNDO PREPARADOR. AF_05/2021	M2	7,8	15,34	16,23
COTAÇÃO	1	PISO PODOTÁTIL DE CONCRETO - DIRECIONAL E ALERTA, 25 X 25 X 2,5 CM, NATURAL.AF_06/2019	UN	9,6	2,00	2,00
<b>CPU-PBPROJ</b>	<b>12</b>	<b>LIMPEZA FINAL COM VARRIÇÃO E REMOÇÃO DE ENTULHOS (GIDUR 84523)</b>	<b>M2</b>		<b>0,46</b>	<b>0,51</b>
SINAPI	93596	TRANSPORTE COM CAMINHÃO BASCULANTE DE 10 M <sup>3</sup> , EM VIA URBANA PAVIMENTADA, ADICIONAL PARA DMT EXCEDENTE A 30 KM (UNIDADE: TXKM). AF_07/2020	TXKM	0,0626	0,58	0,60
SINAPI	88316	SERVEANTE COM ENCARGOS COMPLEMENTARES	H	0,0278	15,53	17,36
<b>CPU-PBPROJ</b>	<b>191</b>	<b>DEMOLIÇÃO DE PISO DE ALTA RESISTÊNCIA (SINAPI 73801/001)</b>	<b>M3</b>		<b>23,29</b>	<b>26,04</b>
SINAPI	88316	SERVEANTE COM ENCARGOS COMPLEMENTARES	H	1,5	15,53	17,36
<b>CPU-PBPROJ</b>	<b>307</b>	<b>POSTE DE FERRO GALV. Ø 2", H = 3,20M (SENDO 0,70M ENTERRADO E 2,50M DE ALTURA)COM 2 PLACAS DE 20X45CM EM CHAPA ESMALTADA PARA IDENTIFICAÇÃO DE LOGRADOUROS (04526 ORSE).AF_10/2019</b>	<b>UN</b>		<b>243,60</b>	<b>244,46</b>
SINAPI-I	13521	PLACA DE AÇO ESMALTADA PARA IDENTIFICACAO DE RUA, *45 CM X 20* CM	UN	2	74,25	74,25
COTAÇÃO	66	TUBO DE AÇO GALVANIZADO COM COSTURA DN = 50MM (1 1/2") EM CHAPA 16, E=1,55MM AF_12/2020	M	3,2	27,53	27,53
SINAPI	88309	PEDREIRO COM ENCARGOS COMPLEMENTARES	H	0,2	19,57	22,04
SINAPI	88316	SERVEANTE COM ENCARGOS COMPLEMENTARES	H	0,2	15,53	17,36

06/07/2022

Data

 Responsável Técnico: Henrique Candêia Formiga  
 CREA/CAU: 161.900.460-7

**HENRIQUE CANDEIA**  
**FORMIGA:03871365**  
**416**

 Assinado de forma digital por HENRIQUE  
 CANDEIA FORMIGA:03871365416  
 DN: c=BR, o=ICP-Brasil, ou=AC DIGITAL  
 MULTIPLA G1, ou=29056741000176,  
 ou=videoconferencia, ou=Certificado PF A3,  
 cn=HENRIQUE CANDEIA  
 FORMIGA:03871365416  
 Dados: 2022.08.08 15:35:47 -03'00'



**PO - PLANILHA ORÇAMENTÁRIA**  
Orçamento Base para Licitação

Grau de Sigilo  
**#PÚBLICO**

<b>Nº OPERAÇÃO</b> 912432/2021	<b>GESTOR</b> MDR	<b>PROGRAMA</b> DESENVOLVIMENTO URBANO	<b>AÇÃO / MODALIDADE</b> INFRAESTRUTURA URBANA	<b>OBJETO</b> PAVIMENTAÇÃO EM VIA(S)/RUA(S)				
<b>PROponente / Tomador</b> PREFEITURA MUNICIPAL DE CONDADO		<b>MUNICÍPIO / UF</b> CONDADO / PB	<b>LOCALIDADE / ENDEREÇO</b> ZONA URBANA	<b>APELIDO DO EMPREENDIMENTO</b> PAVIMENTAÇÃO				
<b>DATA BASE</b> abr-22	<b>DESON.</b> Não	<b>LOCALIDADE DO SINAPI</b> João Pessoa / PB	<b>DESCRIÇÃO DO LOTE</b> 1	<b>BDI 1</b> 21,35%	<b>BDI 2</b>	<b>BDI 3</b>	<b>BDI 4</b>	<b>BDI 5</b>

Item	Fonte	Código	Descrição	Unidade	Quantidade	Custo Unitário (R\$)	BDI (%)	Preço Unitário (R\$)	Preço Total (R\$)
<b>1</b>									<b>293.211,08</b>
<b>1.</b>			<b>PAVIMENTAÇÃO EM PARALELEPÍEDOS</b>						<b>293.211,08</b>
<b>1.1.</b>			<b>SERVIÇOS PRELIMINARES</b>						<b>2.898,80</b>
1.1.1.	DER-PB	06.201.00	PLACA INDICATIVA DE OBRA	M2	8,00	298,60	BDI 1	362,35	2.898,80
<b>1.2.</b>			<b>PAVIMENTAÇÃO</b>						<b>236.750,95</b>
1.2.1.	SINAPI	99064	LOCAÇÃO DE PAVIMENTAÇÃO. AF_10/2018	M	280,84	0,55	BDI 1	0,67	188,16
1.2.2.	DER-PB	02.000.00	REGULARIZAÇÃO DE SUBLEITO	M2	2.290,77	1,68	BDI 1	2,04	4.673,17
1.2.3.	SINAPI	94273	ASSENTAMENTO DE GUIA (MEIO-FIO) EM TRECHO RETO, CONFECCIONADA EM CONCRETO PRÉ-FABRICADO, DIMENSÕES 100X15X13X30 CM (COMPRIMENTO X BASE INFERIOR X BASE SUPERIOR X ALTURA), PARA VIAS URBANAS (USO VIÁRIO). AF_06/2016	M	492,34	41,78	BDI 1	50,70	24.961,64
1.2.4.	DER-PB	04.910.02	MEIO-FIO EM PEDRA GRANÍTICA, REJUNTADO COM ARGAMASSA TRAÇO 1:3 (CIM:AREIA) - CORDÃO	M	72,50	28,93	BDI 1	35,11	2.545,48
1.2.5.	SINAPI	101169	EXECUÇÃO DE PAVIMENTO EM PARALELEPÍEDOS, REJUNTAMENTO COM ARGAMASSA TRAÇO 1:3 (CIMENTO E AREIA). AF_05/2020	M2	2.290,77	73,01	BDI 1	88,60	202.962,22
1.2.6.	CPU-PBPROJ	12	LIMPEZA FINAL COM VARRIÇÃO E REMOÇÃO DE ENTULHOS (GIDUR 84523)	M2	2.290,77	0,51	BDI 1	0,62	1.420,28
<b>1.3.</b>			<b>PASSEIO PARA PEDESTRES</b>						<b>50.639,74</b>
1.3.1.	CPU-PBPROJ	191	DEMOLIÇÃO DE PISO DE ALTA RESISTÊNCIA (SINAPI 73801/001)	M3	3,24	26,04	BDI 1	31,60	102,38
1.3.2.	CPU-PBPROJ	1	ALVENARIA EM TIJOLO CERÂMICO FURADO 9X19X19 CM, 1 VEZ (ESPESSURA 19 CM), ASSENTADO EM ARGAMASSA TRAÇO 1:2:8 (CIMENTO E AREIA MEDIA NÃO PENEIRADA), PREPARO MANUAL, JUNTA 1 CM (TCPO_04211.8.2) AF_11/2020	M2	80,49	108,52	BDI 1	131,69	10.599,73
1.3.3.	SINAPI	94990	EXECUÇÃO DE PASSEIO (CALÇADA) OU PISO DE CONCRETO COM CONCRETO MOLDADO IN LOCO, FEITO EM OBRA, ACABAMENTO CONVENCIONAL, NÃO ARMADO. AF_07/2016	M3	29,45	660,50	BDI 1	801,52	23.604,76
1.3.4.	CPU-PBPROJ	3	PISO TÁTIL DIRECIONAL E/OU ALERTA, DE CONCRETO, NATURAL, P/DEFICIENTES VISUAIS, DIMENSÕES 25X25CM, APLICADO COM ARGAMASSA INDUSTRIALIZADA AC-II, REJUNTADO, EXCLUSIVE REGULARIZAÇÃO DE BASE (ORSE 07324).	M2	113,86	71,40	BDI 1	86,64	9.864,83
1.3.5.	SINAPI	102491	PINTURA DE PISO COM TINTA ACRÍLICA, APLICAÇÃO MANUAL, 2 DEMÃOS, INCLUSO FUNDO PREPARADOR. AF_05/2021	M2	113,86	16,23	BDI 1	19,70	2.243,04
1.3.6.	CPU-PBPROJ	10	RAMPA DE ACESSIBILIDADE ESTREITA, ESP=7CM, L=1,20M (CONFORME PROJETO ESPECÍFICO).AF_03/2021	UN	10,00	348,17	BDI 1	422,50	4.225,00

Item	Fonte	Código	Descrição	Unidade	Quantidade	Custo Unitário (R\$)	BDI (%)	Preço Unitário (R\$)	Preço Total (R\$)
<b>1.4.</b>			<b>SINALIZAÇÃO</b>					-	<b>2.921,59</b>
1.4.1.	SINAPI	102498	PINTURA DE MEIO-FIO COM TINTA BRANCA A BASE DE CAL (CAIAÇÃO). AF_05/2021	M	492,34	1,24	BDI 1	1,50	738,51
1.4.2.	SICRO	5213444	PLACA DE SINALIZAÇÃO VIÁRIA VERTICAL EM AÇO Nº16 GALVANIZADO, COM PELÍCULA RETRORREFLETIVA E SUPORTE EM TUBO DE FERRO GALVANIZADO Ø2"	UN	4,00	205,29	BDI 1	249,12	996,48
1.4.3.	CPU-PBPROJ	307	POSTE DE FERRO GALV. Ø 2", H = 3,20M (SENDO 0,70M ENTERRADO E 2,50M DE ALTURA)COM 2 PLACAS DE 20X45CM EM CHAPA ESMALTADA PARA IDENTIFICAÇÃO DE LOGRADOUROS (04526 ORSE).AF_10/2019	UN	4,00	244,46	BDI 1	296,65	1.186,60

Encargos sociais: Para elaboração deste orçamento, foram utilizados os encargos sociais do SINAPI para a Unidade da Federação indicada.

Observações:

Foi considerado arredondamento de duas casas decimais para Quantidade; Custo Unitário; BDI; Preço Unitário; Preço Total.

CONDADO / PB  
 Local  
 06 de julho de 2022  
 Data

Nome: Henrique Candeia Formiga  
 Título: Engenheiro Civil  
 CREA/CAU 161.900.460-7  
 ART/RRT:

HENRIQUE CANDEIA FORMIGA:03871365416  
 365416

Assinado de forma digital por HENRIQUE CANDEIA FORMIGA:03871365416  
 Dados: 2022.10.04 15:09:36 -03'00'



**PLE - Planilha de Levantamento de Eventos**  
Cronograma

Grau de Sigilo  
**#PUBLICO**

Nº OPERAÇÃO 912432/2021	Nº SICONV	GIGOV	GESTOR MDR	PROGRAMA DESENVOLVIMENTO URBANO	AÇÃO / MODALIDADE INFRAESTRUTURA URBANA	DATA ASSINATURA
PROponente / Tomador PREFEITURA MUNICIPAL DE CONDADO			MUNICÍPIO / UF CONDADO / PB	LOCALIDADE / ENDEREÇO ZONA URBANA	OBJETO PAVIMENTAÇÃO EM VIA(S)/RUA(S)	
Nº CTEF	EMPRESA EXECUTORA		CNPJ	OBJETO DO CTEF	INÍCIO DA OBRA 03/11/2022	

Nº do Evento	Título dos Eventos	1	2	3	4	Informe abaixo o NÚMERO DO PERÍODO em que os eventos serão concluídos (medição por eventos)																																																
						5	6	7	8	9	10	11	12	13	14	15	16	17	18	19	20	21	22	23	24	25	26	27	28	29	30	31	32	33	34	35	36	37	38	39	40	41	42	43	44	45	46	47	48	49	50			

1	Administração Local	A administração local será proporcional a execução dos demais eventos, independente de frentes de obra.																																																		
2	Serviços Preliminares	1																																																		
3	Pavimentação		1	3	2																																															
4	Passeios para Pedestres		1	3	2																																															
5	Sinalização		3	3	3																																															

Cronograma		Mês 01	Mês 02	Mês 03									
Parcela	%	36,65%	23,00%	40,35%									
	R\$	107.447,55	67.442,38	118.321,15									
Acumulado	%	36,65%	59,65%	100,00%									
	R\$	107.447,55	174.889,93	293.211,08									

CONDADO / PB, 06 de julho de 2022  
Local e Data

HENRIQUE CANDEIA  
FORMIGA:03871365416  
416

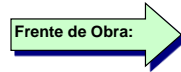
Assinado de forma digital por HENRIQUE CANDEIA  
FORMIGA:03871365416  
Dados: 2022.10.04 15:10:37 -03'00'

Responsável Técnico: Henrique Candêia Fo  
CREA / CAU: 161.900.460-7

Nº OPERAÇÃO 912432/2021	GESTOR MDR	PROGRAMA DESENVOLVIMENTO URBANO	AÇÃO / MODALIDADE INFRAESTRUTURA URBANA	OBJETO PAVIMENTAÇÃO EM VIA(S)/RUA(S)				
PROPONENTE / TOMADOR PREFEITURA MUNICIPAL DE CONDADO		MUNICÍPIO / UF CONDADO / PB	LOCALIDADE / ENDEREÇO ZONA URBANA	APELIDO DO EMPREENDIMENTO PAVIMENTAÇÃO				
DATA BASE abr-22	DESON. Não	LOCALIDADE DO SINAPI João Pessoa / PB	DESCRIÇÃO DO LOTE 1	BDI 1 21,35%	BDI 2	BDI 3	BDI 4	BDI 5

Item	Descrição	Unid.	Quantidade	Frete de Obra:										
				PLACA DA OBRA	RUA PROJETAD A C	RUA PROJETAD A E	RUA PROJETAD A F	5	6	7	8	9	10	
<b>1</b>														
<b>1.</b>	<b>PAVIMENTAÇÃO EM PARALELEPÍEDOS</b>													
<b>1.1.</b>	<b>SERVIÇOS PRELIMINARES</b>													
1.1.1.	PLACA INDICATIVA DE OBRA	M2	8,00	8,00										
<b>1.2.</b>	<b>PAVIMENTAÇÃO</b>													
1.2.1.	LOCAÇÃO DE PAVIMENTAÇÃO. AF_10/2018	M	280,84		101,84	111,50	67,50							
1.2.2.	REGULARIZAÇÃO DE SUBLEITO	M2	2.290,77		858,77	892,00	540,00							
1.2.3.	ASSENTAMENTO DE GUIA (MEIO-FIO) EM TRECHO RETO, CONFECCIONADA EM CONCRETO PRÉ-FABRICADO, DIMENSÕES 100X15X13X30 CM (COMPRIMENTO X BASE INFERIOR X BASE SUPERIOR X ALTURA), PARA VIAS URBANAS (USO VIÁRIO). AF_06/2016	M	492,34		166,34	207,00	119,00							
1.2.4.	MEIO-FIO EM PEDRA GRANÍTICA, REJUNTADO COM ARGAMASSA TRAÇO 1:3 (CIM:AREIA) - CORDÃO	M	72,50		24,50	24,00	24,00							
1.2.5.	EXECUÇÃO DE PAVIMENTO EM PARALELEPÍEDOS, REJUNTAMENTO COM ARGAMASSA TRAÇO 1:3 (CIMENTO E AREIA). AF_05/2020	M2	2.290,77		858,77	892,00	540,00							
1.2.6.	LIMPEZA FINAL COM VARRIÇÃO E REMOÇÃO DE ENTULHOS (GIDUR 84523)	M2	2.290,77		858,77	892,00	540,00							
<b>1.3.</b>	<b>PASSEIO PARA PEDESTRES</b>													
1.3.1.	DEMOLIÇÃO DE PISO DE ALTA RESISTÊNCIA (SINAPI 73801/001)	M3	3,24		0,14	0,62	2,48							
1.3.2.	ALVENARIA EM TIJOLO CERÂMICO FURADO 9X19X19 CM, 1 VEZ (ESPESSURA 19 CM), ASSENTADO EM ARGAMASSA TRAÇO 1:2:8 (CIMENTO E AREIA MÉDIA NÃO PENEIRADA), PREPARO MANUAL, JUNTA 1 CM (TCPO_04211.8.2) AF_11/2020	M2	80,49		29,40	36,75	14,34							
1.3.3.	EXECUÇÃO DE PASSEIO (CALÇADA) OU PISO DE CONCRETO COM CONCRETO MOLDADO IN LOCO, FEITO EM OBRA, ACABAMENTO CONVENCIONAL, NÃO ARMADO. AF_07/2016	M3	29,45		9,17	12,92	7,36							
1.3.4.	PISO TÁTIL DIRECIONAL E/OU ALERTA, DE CONCRETO, NATURAL, P/DEFICIENTES VISUAIS, DIMENSÕES 25X25CM, APLICADO COM ARGAMASSA INDUSTRIALIZADA AC-II, REJUNTADO, EXCLUSIVE REGULARIZAÇÃO DE BASE (ORSE 07324).	M2	113,86		36,67	53,40	23,79							
1.3.5.	PINTURA DE PISO COM TINTA ACRÍLICA, APLICAÇÃO MANUAL, 2 DEMÃOS, INCLUSO FUNDO PREPARADOR. AF_05/2021	M2	113,86		36,67	53,40	23,79							
1.3.6.	RAMPA DE ACESSIBILIDADE ESTREITA, ESP=7CM, L=1,20M (CONFORME PROJETO ESPECÍFICO).AF_03/2021	UN	10,00		4,00	4,00	2,00							

Item	Descrição	Unid.	Quantidade	I										
				PLACA DA OBRA	RUA PROJETAD A C	RUA PROJETAD A E	RUA PROJETAD A F							
<b>1.4.</b>	<b>SINALIZAÇÃO</b>													
1.4.1.	PINTURA DE MEIO-FIO COM TINTA BRANCA A BASE DE CAL (CAIAÇÃO). AF_05/2021	M	492,34		166,34	207,00	119,00							
1.4.2.	PLACA DE SINALIZAÇÃO VIÁRIA VERTICAL EM AÇO Nº16 GALVANIZADO, COM PELÍCULA RETRORREFLETIVA E SUPORTE EM TUBO DE FERRO GALVANIZADO Ø2"	UN	4,00		1,00	2,00	1,00							
1.4.3.	POSTE DE FERRO GALV. Ø 2", H = 3,20M (SENDO 0,70M ENTERRADO E 2,50M DE ALTURA) COM 2 PLACAS DE 20X45CM EM CHAPA ESMALTADA PARA IDENTIFICAÇÃO DE LOGRADOUROS (04526 ORSE).AF_10/2019	UN	4,00		1,00	2,00	1,00							



CONDADO / PB

Local

06 de julho de 2022

Data

Nome: Henrique Candéia Formiga

Título: Engenheiro Civil

CREA/CAU 161.900.460-7

ART/RRT:

**HENRIQUE  
CANDEIA  
FORMIGA:03871  
365416**

Assinado de forma digital por  
HENRIQUE CANDEIA  
FORMIGA:03871365416  
DN: c=BR, o=ICP-Brasil, ou=AC DIGITAL  
MULTIPLA G1, ou=29056741000176,  
ou=videoconferencia, ou=Certificado  
PF A3, cn=HENRIQUE CANDEIA  
FORMIGA:03871365416  
Dados: 2022.08.08 15:39:04 -03'00'



QCI - QUADRO DE COMPOSIÇÃO DO INVESTIMENTO

Grau de Sigilo  
#PUBLICO

Nº OPERAÇÃO 912432/2021	Nº CONVÊNIO P+B	GESTOR MDR	PROGRAMA DESENVOLVIMENTO URBANO	AÇÃO / MODALIDADE INFRAESTRUTURA URBANA	RECURSO OGU PAC
CONVENENTE/COMPROMISSÁRIO/CONTRATADO PREFEITURA MUNICIPAL DE CONDADO			MUNICÍPIO / UF CONDADO / PB	LOCALIDADE / ENDEREÇO ZONA URBANA	VALORES CONTRATADOS (R\$)
OBJETO PAVIMENTAÇÃO EM VIA(S)/RUA(S)				APELIDO DO EMPREENDIMENTO PAVIMENTAÇÃO	REPASSO 287.306,00
				CONTRAPARTIDA	INVESTIMENTO
					5.905,08
					293.211,08

Saldo a Reprogramar	Repasso (R\$)	Contrapartida (R\$)
	-	-

Etapa	Meta / Submeta	Item de Investimento	Subitem de Investimento	Descrição da Meta / Submeta	Situação	Quantidade	Unid.	Lote de Licitação / nº CTEF	Repasso (R\$)	Contrapartida Financeira (R\$)	Outros (R\$)	Investimento (R\$)
<b>TOTAL</b>												
									( 97,99% ) <b>287.306,00</b>	( 2,01% ) <b>5.905,08</b>	( 0,00% ) -	( 100,00% ) <b>293.211,08</b>
1	Meta	1.	Pavimentação	Pavimentação de vias	PAVIMENTAÇÃO EM PARALELEPÍPEDOS	2.290,77	m²		287.306,00	5.905,08	-	293.211,08
	Submeta	1.1			PAVIMENTAÇÃO EM PARALELEPÍPEDOS			Lote 1	287.306,00	5.905,08	-	293.211,08
									Em Análise			

TOTAL - ETAPA	1	287.306,00	5.905,08	-	293.211,08
	2	-	-	-	-
	3	-	-	-	-

Representante do Convenente/Compromissário/Contratado  
 Nome: Marcelo Bezerra Dantas de Sá  
 Cargo: Prefeito(a) Municipal

Local: Condado - PB  
 Data: 06 de julho de 2022

HENRIQUE CANDEIA  
 FORMIGA:03871365416  
 871365416

Assinado de forma digital por HENRIQUE CANDEIA  
 FORMIGA:03871365416  
 Dados: 2022.10.04 15:11:29 -03'00'



Nº OPERAÇÃO 912432/2021	Nº SICONV	GIGOV	GESTOR MDR	PROGRAMA DESENVOLVIMENTO URBANO	AÇÃO / MODALIDADE INFRAESTRUTURA URBANA	DATA ASSINATURA
PROPONENTE / TOMADOR PREFEITURA MUNICIPAL DE CONDADO			MUNICÍPIO / UF CONDADO / PB	LOCALIDADE / ENDEREÇO ZONA URBANA	OBJETO PAVIMENTAÇÃO EM VIA(S)/RUA(S)	
Nº CTEF	EMPRESA EXECUTORA		CNPJ	OBJETO DO CTEF		INÍCIO DA OBRA 03/11/2022

Serviços: Todos

Modo de Exibição: Orçamento

Frete de Obra:

Valor de Investimento: R\$ 293.211,08

Total por Frente (R\$):

Evento	Item Orç	Título dos Eventos / Descrição Serviço	Unid.	Qtde.
	<b>1.</b>	<b>PAVIMENTAÇÃO EM PARALELEPÍPEDOS</b>		
	<b>1.1.</b>	<b>SERVIÇOS PRELIMINARES</b>		
2	1.1.1.	PLACA INDICATIVA DE OBRA	M2	8,00
	<b>1.2.</b>	<b>PAVIMENTAÇÃO</b>		
3	1.2.1.	LOCAÇÃO DE PAVIMENTAÇÃO. AF_10/2018	M	280,84
3	1.2.2.	REGULARIZAÇÃO DE SUBLEITO	M2	2.290,77
3	1.2.3.	ASSENTAMENTO DE GUIA (MEIO-FIO) EM TRECHO RETO, CONFECCIONADA EM CONCRETO PRÉ-FABRICADO, DIMENSÕES 100X15X13X30 CM (COMPRIMENTO X BASE INFERIOR X BASE SUPERIOR X ALTURA), PARA VIAS URBANAS (USO VIÁRIO). AF_06/2016	M	492,34
3	1.2.4.	MEIO-FIO EM PEDRA GRANÍTICA, REJUNTADO COM ARGAMASSA TRAÇO 1:3 (CIM:AREIA) - CORDÃO	M	72,50
3	1.2.5.	EXECUÇÃO DE PAVIMENTO EM PARALELEPÍPEDOS, REJUNTAMENTO COM ARGAMASSA TRAÇO 1:3 (CIMENTO E AREIA). AF_05/2020	M2	2.290,77
3	1.2.6.	LIMPEZA FINAL COM VARRIÇÃO E REMOÇÃO DE ENTULHOS (GIDUR 84523)	M2	2.290,77
	<b>1.3.</b>	<b>PASSEIO PARA PEDESTRES</b>		
4	1.3.1.	DEMOLIÇÃO DE PISO DE ALTA RESISTÊNCIA (SINAPI 73801/001)	M3	3,24
4	1.3.2.	ALVENARIA EM TIJOLO CERÂMICO FURADO 9X19X19 CM, 1 VEZ (ESPESSURA 19 CM), ASSENTADO EM ARGAMASSA TRAÇO 1:2:8 (CIMENTO E AREIA MEDIA NÃO PENEIRADA), PREPARO MANUAL, JUNTA 1 CM (TCPO_04211.8.2) AF_11/2020	M2	80,49
4	1.3.3.	EXECUÇÃO DE PASSEIO (CALÇADA) OU PISO DE CONCRETO COM CONCRETO MOLDADO IN LOCO, FEITO EM OBRA, ACABAMENTO CONVENCIONAL, NÃO ARMADO. AF_07/2016	M3	29,45
4	1.3.4.	PISO TÁTIL DIRECIONAL E/OU ALERTA, DE CONCRETO, NATURAL, P/DEFICIENTES VISUAIS, DIMENSÕES 25X25CM, APLICADO COM ARGAMASSA INDUSTRIALIZADA AC-II, REJUNTADO, EXCLUSIVE REGULARIZAÇÃO DE BASE (ORSE 07324).	M2	113,86
4	1.3.5.	PINTURA DE PISO COM TINTA ACRÍLICA, APLICAÇÃO MANUAL, 2 DEMÃOS, INCLUSO FUNDO PREPARADOR. AF_05/2021	M2	113,86

PLACA DA OBRA	RUA PROJETADA C	RUA PROJETADA E	RUA PROJETADA F		
1	2	3	4	5	6
2.898,80	105.344,03	116.801,60	68.166,65	-	-
-	-	-	-	-	-
-	-	-	-	-	-
8,00	-	-	-	-	-
-	-	-	-	-	-
-	101,84	111,50	67,50	-	-
-	858,77	892,00	540,00	-	-
-	166,34	207,00	119,00	-	-
-	24,50	24,00	24,00	-	-
-	858,77	892,00	540,00	-	-
-	858,77	892,00	540,00	-	-
-	-	-	-	-	-
-	0,14	0,62	2,48	-	-
-	29,40	36,75	14,34	-	-
-	9,17	12,92	7,36	-	-
-	36,67	53,40	23,79	-	-
-	36,67	53,40	23,79	-	-

Serviços: Todos

Modo de Exibição: Orçamento

Frete de Obra:

Valor de Investimento: R\$ 293.211,08

Total por Frente (R\$):

Evento	Item Orç	Título dos Eventos / Descrição Serviço	Unid.	Qtde.
4	1.3.6.	RAMPA DE ACESSIBILIDADE ESTREITA, ESP=7CM, L=1,20M (CONFORME PROJETO ESPECÍFICO).AF_03/2021	UN	10,00
	1.4.	<b>SINALIZAÇÃO</b>		
5	1.4.1.	PINTURA DE MEIO-FIO COM TINTA BRANCA A BASE DE CAL (CAIAÇÃO). AF_05/2021	M	492,34
5	1.4.2.	PLACA DE SINALIZAÇÃO VIÁRIA VERTICAL EM AÇO Nº16 GALVANIZADO, COM PELÍCULA RETRORREFLETIVA E SUPORTE EM TUBO DE FERRO GALVANIZADO Ø2"	UN	4,00
5	1.4.3.	POSTE DE FERRO GALV. Ø 2", H = 3,20M (SENDO 0,70M ENTERRADO E 2,50M DE ALTURA)COM 2 PLACAS DE 20X45CM EM CHAPA ESMALTADA PARA IDENTIFICAÇÃO DE LOGRADOUROS (04526 ORSE).AF_10/2019	UN	4,00

PLACA DA OBRA	RUA PROJETADA C	RUA PROJETADA E	RUA PROJETADA F		
1	2	3	4	5	6
2.898,80	105.344,03	116.801,60	68.166,65	-	-
-	4,00	4,00	2,00	-	-
-	-	-	-	-	-
-	166,34	207,00	119,00	-	-
-	1,00	2,00	1,00	-	-
-	1,00	2,00	1,00	-	-

CONDADO / PB, 06 de julho de 2022

Local e Data

Responsável Técnico: Henrique Candeia Formiga  
CREA / CAU: 161.900.460-7

**HENRIQUE CANDEIA**  
**FORMIGA:03871365**  
**416**

Assinado de forma digital por HENRIQUE CANDEIA FORMIGA:03871365416  
DN: c=BR, o=ICP-Brasil, ou=AC DIGITAL MULTIPLA G1, ou=29056741000176, ou=videoconferencia, ou=Certificado PF A3, cn=HENRIQUE CANDEIA FORMIGA:03871365416  
Dados: 2022.08.08 15:36:23 -03'00'

Nº OPERAÇÃO 912432/2021	Nº SICONV	GIGOV	GESTOR MDR	PROGRAMA DESENVOLVIMENTO URBANO	AÇÃO / MODALIDADE INFRAESTRUTURA URBANA	DATA ASSINATURA	
PROPONENTE / TOMADOR PREFEITURA MUNICIPAL DE CONDADO			MUNICÍPIO / UF CONDADO / PB	LOCALIDADE / ENDEREÇO ZONA URBANA	OBJETO PAVIMENTAÇÃO EM VIA(S)/RUA(S)		
Nº CTEF	EMPRESA EXECUTORA		CNPJ	OBJETO DO CTEF			INÍCIO DA OBRA 03/11/2022

Frentes de Obra:

	PLACA DA OBRA	RUA PROJETADA C	RUA PROJETADA E	RUA PROJETADA F		
	1	2	3	4	5	6
2-Serviços Preliminares	8,00	-	-	-		
3-Pavimentação	-	101,84	111,50	67,50		
3-Pavimentação	-	858,77	892,00	540,00		
3-Pavimentação	-	166,34	207,00	119,00		
3-Pavimentação	-	24,50	24,00	24,00		
3-Pavimentação	-	858,77	892,00	540,00		
3-Pavimentação	-	858,77	892,00	540,00		
4-Passeios para Pedestres	-	0,14	0,62	2,48		
4-Passeios para Pedestres	-	29,40	36,75	14,34		
4-Passeios para Pedestres	-	9,17	12,92	7,36		
4-Passeios para Pedestres	-	36,67	53,40	23,79		
4-Passeios para Pedestres	-	36,67	53,40	23,79		

Valor Total do Orçamento: R\$ 293.211,08

Nível	Item	Descrição	Unid.	Qtde.	Preço Unit. (R\$)	Preço Total (R\$)	Agrupador de Eventos
Nível	1.	<b>PAVIMENTAÇÃO EM PARALELEPÍEDOS</b>					
Nível	1.1.	<b>SERVIÇOS PRELIMINARES</b>					
Serviço	1.1.1.	PLACA INDICATIVA DE OBRA	M2	8,00	362,35	2.898,80	2-Serviços Preliminares
Nível	1.2.	<b>PAVIMENTAÇÃO</b>					
Serviço	1.2.1.	LOCAÇÃO DE PAVIMENTAÇÃO. AF_10/2018	M	280,84	0,67	188,16	3-Pavimentação
Serviço	1.2.2.	REGULARIZAÇÃO DE SUBLEITO	M2	2.290,77	2,04	4.673,17	3-Pavimentação
Serviço	1.2.3.	ASSENTAMENTO DE GUIA (MEIO-FIO) EM TRECHO RETO, CONFECCIONADA EM CONCRETO PRÉ-FABRICADO, DIMENSÕES 100X15X13X30 CM (COMPRIMENTO X BASE INFERIOR X BASE SUPERIOR X ALTURA), PARA VIAS URBANAS (USO VIÁRIO). AF_06/2016	M	492,34	50,70	24.961,64	3-Pavimentação
Serviço	1.2.4.	MEIO-FIO EM PEDRA GRANÍTICA, REJUNTADO COM ARGAMASSA TRAÇO 1:3 (CIM:AREIA) - CORDÃO	M	72,50	35,11	2.545,48	3-Pavimentação
Serviço	1.2.5.	EXECUÇÃO DE PAVIMENTO EM PARALELEPÍEDOS, REJUNTAMENTO COM ARGAMASSA TRAÇO 1:3 (CIMENTO E AREIA). AF_05/2020	M2	2.290,77	88,60	202.962,22	3-Pavimentação
Serviço	1.2.6.	LIMPEZA FINAL COM VARRIÇÃO E REMOÇÃO DE ENTULHOS (GIDUR 84523)	M2	2.290,77	0,62	1.420,28	3-Pavimentação
Nível	1.3.	<b>PASSEIO PARA PEDESTRES</b>					
Serviço	1.3.1.	DEMOLIÇÃO DE PISO DE ALTA RESISTÊNCIA (SINAPI 73801/001)	M3	3,24	31,60	102,38	4-Passeios para Pedestres
Serviço	1.3.2.	ALVENARIA EM TIJOLO CERÂMICO FURADO 9X19X19 CM, 1 VEZ (ESPESSURA 19 CM), ASSENTADO EM ARGAMASSA TRAÇO 1:2:8 (CIMENTO E AREIA MEDIA NÃO PENEIRADA), PREPARO MANUAL, JUNTA 1 CM (TCPO_04211.8.2) AF_11/2020	M2	80,49	131,69	10.599,73	4-Passeios para Pedestres
Serviço	1.3.3.	EXECUÇÃO DE PASSEIO (CALÇADA) OU PISO DE CONCRETO COM CONCRETO MOLDADO IN LOCO, FEITO EM OBRA, ACABAMENTO CONVENCIONAL, NÃO ARMADO. AF_07/2016	M3	29,45	801,52	23.604,76	4-Passeios para Pedestres
Serviço	1.3.4.	PISO TÁTIL DIRECIONAL E/OU ALERTA, DE CONCRETO, NATURAL, P/DEFICIENTES VISUAIS, DIMENSÕES 25X25CM, APLICADO COM ARGAMASSA INDUSTRIALIZADA AC-II, REJUNTADO, EXCLUSIVE REGULARIZAÇÃO DE BASE (ORSE 07324).	M2	113,86	86,64	9.864,83	4-Passeios para Pedestres
Serviço	1.3.5.	PINTURA DE PISO COM TINTA ACRÍLICA, APLICAÇÃO MANUAL, 2 DEMÃOS, INCLUSO FUNDO PREPARADOR. AF_05/2021	M2	113,86	19,70	2.243,04	4-Passeios para Pedestres

Frentes de Obra:

	PLACA DA OBRA	RUA PROJETADA C	RUA PROJETADA E	RUA PROJETADA F		
	1	2	3	4	5	6
4-Passeios para Pedestres	-	4,00	4,00	2,00		
5-Sinalização	-	166,34	207,00	119,00		
5-Sinalização	-	1,00	2,00	1,00		
5-Sinalização	-	1,00	2,00	1,00		

Valor Total do Orçamento: R\$ 293.211,08

Nível	Item	Descrição	Unid.	Qtde.	Preço Unit. (R\$)	Preço Total (R\$)	Agrupador de Eventos
Serviço	1.3.6.	RAMPA DE ACESSIBILIDADE ESTREITA, ESP=7CM, L=1,20M (CONFORME PROJETO ESPECÍFICO).AF_03/2021	UN	10,00	422,50	4.225,00	4-Passeios para Pedestres
<b>Nível</b>	<b>1.4.</b>	<b>SINALIZAÇÃO</b>					
Serviço	1.4.1.	PINTURA DE MEIO-FIO COM TINTA BRANCA A BASE DE CAL (CAIAÇÃO). AF_05/2021	M	492,34	1,50	738,51	5-Sinalização
Serviço	1.4.2.	PLACA DE SINALIZAÇÃO VIÁRIA VERTICAL EM AÇO Nº16 GALVANIZADO, COM PELÍCULA RETRORREFLETIVA E SUPORTE EM TUBO DE FERRO GALVANIZADO Ø2"	UN	4,00	249,12	996,48	5-Sinalização
Serviço	1.4.3.	POSTE DE FERRO GALV. Ø 2", H = 3,20M (SENDO 0,70M ENTERRADO E 2,50M DE ALTURA)COM 2 PLACAS DE 20X45CM EM CHAPA ESMALTADA PARA IDENTIFICAÇÃO DE LOGRADOUROS (04526 ORSE).AF_10/2019	UN	4,00	296,65	1.186,60	5-Sinalização

CONDADO / PB, 06 de julho de 2022  
Local e Data

Responsável Técnico: Henrique Candeia Formiga  
CREA / CAU: 161.900.460-7

HENRIQUE  
CANDEIA  
FORMIGA:03  
871365416

Assinado de forma digital por HENRIQUE CANDEIA FORMIGA:03871365416  
Dados: 2022.10.04 15:10:03 -03'00'

Obra:	<b>PAVIMENTAÇÃO EM VIA(S)/RUA(S)</b>	Prop.:	<b>PREFEITURA MUNICIPAL DE CONDADO</b>
Local:	<b>RUA PROJETADA C</b>	CONV.:	<b>912432/2021 - MDR</b>



PB PROJETOS

## MEMÓRIA DE CÁLCULO - QUANTIDADES

ITEM	DESCRIÇÃO	VEZ	DADOS						RESULTADO			UN.
			X1	X2	Y1	Y2	Z1	Z2	PARCIAL	TOTAL	GERAL	
<b>1.2.</b>	<b>PAVIMENTAÇÃO</b>											
<b>1.2.1.</b>	<b>LOCAÇÃO DE PAVIMENTAÇÃO. AF_10/2018</b>										<b>101,84</b>	<b>M</b>
	E0 - E4 + 7,17	1	87,17						87,17	87,17		
	Boca de rua	2			2,00				2,00	4,00		
	Área de Pavimentação (Retirada do AutoCAD)	1	10,67						10,67	10,67		
<b>1.2.2.</b>	<b>REGULARIZAÇÃO DE SUBLEITO</b>										<b>858,77</b>	<b>M2</b>
	E0 - E4 + 7,17	1	87,17		8,50				740,95	740,95		
	Boca de rua	2	8,00		2,00				16,00	32,00		
	Área de Pavimentação (Retirada do AutoCAD)	1	85,82						85,82	85,82		
<b>1.2.3.</b>	<b>ASSENTAMENTO DE GUIA (MEIO-FIO) EM TRECHO RETO, CONFECCIONADA EM CONCRETO PRÉ-FABRICADO, DIMENSÕES 100X15X13X30 CM (COMPRIMENTO X BASE INFERIOR X BASE SUPERIOR X ALTURA), PARA VIAS URBANAS (USO VIÁRIO). AF_06/2016</b>										<b>166,34</b>	<b>M</b>
	E0 - E4 + 7,17	2	87,17						87,17	174,34		
	Boca de rua	4			2,00				2,00	8,00		
	<i>Descontos</i>											
	<i>Boca de rua</i>	2	8,00						(8,00)	(16,00)		
<b>1.2.4.</b>	<b>MEIO-FIO EM PEDRA GRANÍTICA, REJUNTADO COM ARGAMASSA TRAÇO 1:3 (CIM:AREIA) - CORDÃO</b>										<b>24,50</b>	<b>M</b>
	Cinturão de Fechamento	1			8,50				8,50	8,50		
		2	8,00						8,00	16,00		
<b>1.2.5.</b>	<b>EXECUÇÃO DE PAVIMENTO EM PARALELEPÍEDOS, REJUNTAMENTO COM ARGAMASSA TRAÇO 1:3 (CIMENTO E AREIA). AF_05/2020</b>										<b>858,77</b>	<b>M2</b>
	E0 - E4 + 7,17	1	87,17		8,50				740,95	740,95		
	Boca de rua	2	8,00		2,00				16,00	32,00		
	Área de Pavimentação (Retirada do AutoCAD)	1	85,82						85,82	85,82		
<b>1.2.6.</b>	<b>LIMPEZA FINAL COM VARRIÇÃO E REMOÇÃO DE ENTULHOS (GIDUR 84523)</b>										<b>858,77</b>	<b>M2</b>
	E0 - E4 + 7,17	1	87,17		8,50				740,95	740,95		
	Boca de rua	2	8,00		2,00				16,00	32,00		
	Área de Pavimentação (Retirada do AutoCAD)	1	85,82						85,82	85,82		
<b>1.3.</b>	<b>PASSEIO PARA PEDESTRES</b>											
<b>1.3.1.</b>	<b>DEMOLIÇÃO DE PISO DE ALTA RESISTÊNCIA (SINAPI 73801/001)</b>										<b>0,14</b>	<b>M3</b>
	LD	1	5,31		0,73			0,07	0,14	0,14		
<b>1.3.2.</b>	<b>ALVENARIA EM TIJOLO CERÂMICO FURADO 9X19X19 CM, 1 VEZ (ESPESSURA 19 CM), ASSENTADO EM ARGAMASSA TRAÇO 1:2:8 (CIMENTO E AREIA MEDIA NÃO PENEIRADA), PREPARO MANUAL, JUNTA 1 CM (TCPO_04211.8.2) AF_11/2020</b>										<b>29,40</b>	<b>M2</b>
	LD	1	66,55					0,20	13,31	13,31		
	LE	1	80,45					0,20	16,09	16,09		
<b>1.3.3.</b>	<b>EXECUÇÃO DE PASSEIO (CALÇADA) OU PISO DE CONCRETO COM CONCRETO MOLDADO IN LOCO, FEITO EM OBRA, ACABAMENTO CONVENCIONAL, NÃO ARMADO. AF_07/2016</b>										<b>9,17</b>	<b>M3</b>
	TOTAL LD									3,85		
	LD	1	72,59		1,20			0,07	6,10	6,10		

Obra:	<b>PAVIMENTAÇÃO EM VIA(S)/RUA(S)</b>	Prop.:	<b>PREFEITURA MUNICIPAL DE CONDADO</b>
Local:	<b>RUA PROJETADA C</b>	CONV.:	<b>912432/2021 - MDR</b>



PB PROJETOS

## MEMÓRIA DE CÁLCULO - QUANTIDADES

ITEM	DESCRIÇÃO	VEZ	DADOS						RESULTADO			UN.	
			X1	X2	Y1	Y2	Z1	Z2	PARCIAL	TOTAL	GERAL		
	<i>Descontos</i>												
	<i>Boca de rua</i>	1	8,00		1,20			0,07		(0,67)	(0,67)		
	<i>Rampas de Acessibilidade</i>	2	6,50		1,20			0,07		(0,55)	(1,10)		
	<i>Desconto do piso tátil - Idem ao item 1.3.4. - LD</i>	1	16,01					0,03		(0,48)	(0,48)		
	<b>TOTAL LE</b>										<b>5,32</b>		
	LE	1	91,74		1,20			0,07		7,71	7,71		
	<i>Descontos</i>												
	<i>Boca de rua</i>	1	8,00		1,20			0,07		(0,67)	(0,67)		
	<i>Rampas de Acessibilidade</i>	2	6,50		1,20			0,07		(0,55)	(1,10)		
	<i>Desconto do piso tátil - Idem ao item 1.3.4. - LE</i>	1	20,66					0,03		(0,62)	(0,62)		
<b>1.3.4.</b>	<b>PISO TÁTIL DIRECIONAL E/OU ALERTA, DE CONCRETO, NATURAL, P/DEFICIENTES VISUAIS, DIMENSÕES 25X25CM, APLICADO COM ARGAMASSA INDUSTRIALIZADA AC-II, REJUNTADO, EXCLUSIVE REGULARIZAÇÃO DE BASE (ORSE 07324).</b>										<b>36,67</b>	<b>M2</b>	
	<b>TOTAL LD</b>										<b>16,01</b>		
	Direcional - LD	1	50,67		0,25					12,67	12,67		
	Alerta - fim de trajeto	1	0,25		0,75					0,19	0,19		
	Alerta - extremidade rampa	4	0,50		1,20					0,60	2,40		
	Alerta - mudança de trajeto	3	0,50		0,50					0,25	0,75		
	<b>TOTAL LE</b>										<b>20,66</b>		
	Direcional - LE	1	69,27		0,25					17,32	17,32		
	Alerta - fim de trajeto	1	0,25		0,75					0,19	0,19		
	Alerta - extremidade rampa	4	0,50		1,20					0,60	2,40		
	Alerta - mudança de trajeto	3	0,50		0,50					0,25	0,75		
<b>1.3.5.</b>	<b>PINTURA DE PISO COM TINTA ACRÍLICA, APLICAÇÃO MANUAL, 2 DEMÃOS, INCLUSO FUNDO PREPARADOR. AF_05/2021</b>										<b>36,67</b>	<b>M2</b>	
	Idem ao item 1.3.4.	1	36,67							36,67	36,67		
<b>1.3.6.</b>	<b>RAMPA DE ACESSIBILIDADE ESTREITA, ESP=7CM, L=1,20M (CONFORME PROJETO ESPECÍFICO).AF_03/2021</b>										<b>4,00</b>	<b>UN</b>	
		4	1,00							1,00	4,00		
<b>1.4.</b>	<b>SINALIZAÇÃO</b>												
<b>1.4.1.</b>	<b>PINTURA DE MEIO-FIO COM TINTA BRANCA A BASE DE CAL (CAIAÇÃO). AF_05/2021</b>										<b>166,34</b>	<b>M</b>	
	Idem ao item 1.2.3.	1	166,34							166,34	166,34		
<b>1.4.2.</b>	<b>PLACA DE SINALIZAÇÃO VIÁRIA VERTICAL EM AÇO Nº16 GALVANIZADO, COM PELÍCULA RETRORREFLETIVA E SUPORTE EM TUBO DE FERRO GALVANIZADO Ø2"</b>										<b>1,00</b>	<b>UN</b>	
		1	1,00							1,00	1,00		
<b>1.4.3.</b>	<b>POSTE DE FERRO GALV. Ø 2", H = 3,20M (SENDO 0,70M ENTERRADO E 2,50M DE ALTURA)COM 2 PLACAS DE 20X45CM EM CHAPA ESMALTADA PARA IDENTIFICAÇÃO DE LOGRADOUROS (04526 ORSE).AF_10/2019</b>										<b>1,00</b>	<b>UN</b>	
		1	1,00							1,00	1,00		

Obra:	<b>PAVIMENTAÇÃO EM VIA(S)/RUA(S)</b>	Prop.:	<b>PREFEITURA MUNICIPAL DE CONDADO</b>
Local:	<b>RUA PROJETADA E</b>	CONV.:	<b>912432/2021 - MDR</b>



PB PROJETOS

## MEMÓRIA DE CÁLCULO - QUANTIDADES

ITEM	DESCRIÇÃO	VEZ	DADOS						RESULTADO			UN.
			X1	X2	Y1	Y2	Z1	Z2	PARCIAL	TOTAL	GERAL	
<b>1.2.</b>	<b>PAVIMENTAÇÃO</b>											
<b>1.2.1.</b>	<b>LOCAÇÃO DE PAVIMENTAÇÃO. AF_10/2018</b>										<b>111,50</b>	<b>M</b>
	E0 + 7,00 - E5 + 14,50	1	107,50						107,50	107,50		
	Boca de rua	2			2,00				2,00	4,00		
<b>1.2.2.</b>	<b>REGULARIZAÇÃO DE SUBLEITO</b>										<b>892,00</b>	<b>M2</b>
	E0 + 7,00 - E5 + 14,50	1	107,50		8,00				860,00	860,00		
	Boca de rua	2	8,00		2,00				16,00	32,00		
<b>1.2.3.</b>	<b>ASSENTAMENTO DE GUIA (MEIO-FIO) EM TRECHO RETO, CONFECCIONADA EM CONCRETO PRÉ-FABRICADO, DIMENSÕES 100X15X13X30 CM (COMPRIMENTO X BASE INFERIOR X BASE SUPERIOR X ALTURA), PARA VIAS URBANAS (USO VIÁRIO). AF_06/2016</b>										<b>207,00</b>	<b>M</b>
	E0 + 7,00 - E5 + 14,50	2	107,50						107,50	215,00		
	Boca de rua	4			2,00				2,00	8,00		
	<i>Descontos</i>											
	Boca de rua	2	8,00						(8,00)	(16,00)		
<b>1.2.4.</b>	<b>MEIO-FIO EM PEDRA GRANÍTICA, REJUNTADO COM ARGAMASSA TRAÇO 1:3 (CIM:AREIA) - CORDÃO</b>										<b>24,00</b>	<b>M</b>
	Cinturão de Fechamento	1			8,00				8,00	8,00		
		2	8,00						8,00	16,00		
<b>1.2.5.</b>	<b>EXECUÇÃO DE PAVIMENTO EM PARALELEPÍEDOS, REJUNTAMENTO COM ARGAMASSA TRAÇO 1:3 (CIMENTO E AREIA). AF_05/2020</b>										<b>892,00</b>	<b>M2</b>
	E0 + 7,00 - E5 + 14,50	1	107,50		8,00				860,00	860,00		
	Boca de rua	2	8,00		2,00				16,00	32,00		
<b>1.2.6.</b>	<b>LIMPEZA FINAL COM VARRIÇÃO E REMOÇÃO DE ENTULHOS (GIDUR 84523)</b>										<b>892,00</b>	<b>M2</b>
	E0 + 7,00 - E5 + 14,50	1	107,50		8,00				860,00	860,00		
	Boca de rua	2	8,00		2,00				16,00	32,00		
<b>1.3.</b>	<b>PASSEIO PARA PEDESTRES</b>											
<b>1.3.1.</b>	<b>DEMOLIÇÃO DE PISO DE ALTA RESISTÊNCIA (SINAPI 73801/001)</b>										<b>0,62</b>	<b>M3</b>
	LD	1	3,93		0,86			0,07	0,24	0,24		
	LE	1	4,54		1,20			0,07	0,38	0,38		
<b>1.3.2.</b>	<b>ALVENARIA EM TIJOLO CERÂMICO FURADO 9X19X19 CM, 1 VEZ (ESPESSURA 19 CM), ASSENTADO EM ARGAMASSA TRAÇO 1:2:8 (CIMENTO E AREIA MEDIA NÃO PENEIRADA), PREPARO MANUAL, JUNTA 1 CM (TCPO_04211.8.2) AF_11/2020</b>										<b>36,75</b>	<b>M2</b>
	LD	1	94,56					0,20	18,91	18,91		
	LE	1	89,18					0,20	17,84	17,84		
<b>1.3.3.</b>	<b>EXECUÇÃO DE PASSEIO (CALÇADA) OU PISO DE CONCRETO COM CONCRETO MOLDADO IN LOCO, FEITO EM OBRA, ACABAMENTO CONVENCIONAL, NÃO ARMADO. AF_07/2016</b>										<b>12,92</b>	<b>M3</b>
	TOTAL LD									<b>6,46</b>		
	LD	1	107,50		1,20			0,07	9,03	9,03		
	<i>Descontos</i>											
	Boca de rua	1	8,00		1,20			0,07	(0,67)	(0,67)		
	Rampas de Acessibilidade	2	6,50		1,20			0,07	(0,55)	(1,10)		
	Desconto do piso tátil - Idem ao item 1.3.4. - LD	1	26,72					0,03	(0,80)	(0,80)		

Obra:	<b>PAVIMENTAÇÃO EM VIA(S)/RUA(S)</b>	Prop.:	<b>PREFEITURA MUNICIPAL DE CONDADO</b>
Local:	<b>RUA PROJETADA E</b>	CONV.:	<b>912432/2021 - MDR</b>



PB PROJETOS

## MEMÓRIA DE CÁLCULO - QUANTIDADES

ITEM	DESCRIÇÃO	VEZ	DADOS						RESULTADO			UN.
			X1	X2	Y1	Y2	Z1	Z2	PARCIAL	TOTAL	GERAL	
	<b>TOTAL LE</b>									<b>6,46</b>		
	LE	1	107,50		1,20			0,07		9,03	9,03	
	<i>Descontos</i>											
	<i>Boca de rua</i>	1	8,00		1,20			0,07		(0,67)	(0,67)	
	<i>Rampas de Acessibilidade</i>	2	6,50		1,20			0,07		(0,55)	(1,10)	
	<i>Desconto do piso tátil - Idem ao item 1.3.4. - LE</i>	1	26,68					0,03		(0,80)	(0,80)	
<b>1.3.4.</b>	<b>PISO TÁTIL DIRECIONAL E/OU ALERTA, DE CONCRETO, NATURAL, P/DEFICIENTES VISUAIS, DIMENSÕES 25X25CM, APLICADO COM ARGAMASSA INDUSTRIALIZADA AC-II, REJUNTADO, EXCLUSIVE REGULARIZAÇÃO DE BASE (ORSE 07324).</b>										<b>53,40</b>	<b>M2</b>
	<b>TOTAL LD</b>									<b>26,72</b>		
	Direcional - LD	1	93,28		0,25					23,32	23,32	
	Alerta - extremidade rampa	4	0,50		1,20					0,60	2,40	
	Alerta - mudança de trajeto	4	0,50		0,50					0,25	1,00	
	<b>TOTAL LE</b>									<b>26,68</b>		
	Direcional - LE	1	93,13		0,25					23,28	23,28	
	Alerta - extremidade rampa	4	0,50		1,20					0,60	2,40	
	Alerta - mudança de trajeto	4	0,50		0,50					0,25	1,00	
<b>1.3.5.</b>	<b>PINTURA DE PISO COM TINTA ACRÍLICA, APLICAÇÃO MANUAL, 2 DEMÃOS, INCLUSO FUNDO PREPARADOR. AF_05/2021</b>										<b>53,40</b>	<b>M2</b>
	Idem ao item 1.3.4.	1	53,40							53,40	53,40	
<b>1.3.6.</b>	<b>RAMPA DE ACESSIBILIDADE ESTREITA, ESP=7CM, L=1,20M (CONFORME PROJETO ESPECÍFICO).AF_03/2021</b>										<b>4,00</b>	<b>UN</b>
		4	1,00							1,00	4,00	
<b>1.4.</b>	<b>SINALIZAÇÃO</b>											
<b>1.4.1.</b>	<b>PINTURA DE MEIO-FIO COM TINTA BRANCA A BASE DE CAL (CAIAÇÃO). AF_05/2021</b>										<b>207,00</b>	<b>M</b>
	Idem ao item 1.2.3.	1	207,00							207,00	207,00	
<b>1.4.2.</b>	<b>PLACA DE SINALIZAÇÃO VIÁRIA VERTICAL EM AÇO Nº16 GALVANIZADO, COM PELÍCULA RETRORREFLETIVA E SUPORTE EM TUBO DE FERRO GALVANIZADO Ø2"</b>										<b>2,00</b>	<b>UN</b>
		2	1,00							1,00	2,00	
<b>1.4.3.</b>	<b>POSTE DE FERRO GALV. Ø 2", H = 3,20M (SENDO 0,70M ENTERRADO E 2,50M DE ALTURA)COM 2 PLACAS DE 20X45CM EM CHAPA ESMALTADA PARA IDENTIFICAÇÃO DE LOGRADOUROS (04526 ORSE).AF_10/2019</b>										<b>2,00</b>	<b>UN</b>
		2	1,00							1,00	2,00	



Obra:	<b>PAVIMENTAÇÃO EM VIA(S)/RUA(S)</b>	Prop.:	<b>PREFEITURA MUNICIPAL DE CONDADO</b>
Local:	<b>RUA PROJETADA F</b>	CONV.:	<b>912432/2021 - MDR</b>



PB PROJETOS

## MEMÓRIA DE CÁLCULO - QUANTIDADES

ITEM	DESCRIÇÃO	VEZ	DADOS						RESULTADO			UN.
			X1	X2	Y1	Y2	Z1	Z2	PARCIAL	TOTAL	GERAL	
<b>1.2.</b>	<b>PAVIMENTAÇÃO</b>											
<b>1.2.1.</b>	<b>LOCAÇÃO DE PAVIMENTAÇÃO. AF_10/2018</b>										<b>67,50</b>	<b>M</b>
	E2 + 11,00 - E5 + 14,50	1	63,50						63,50	63,50		
	Boca de rua	2			2,00				2,00	4,00		
<b>1.2.2.</b>	<b>REGULARIZAÇÃO DE SUBLEITO</b>										<b>540,00</b>	<b>M2</b>
	E2 + 11,00 - E5 + 14,50	1	63,50		8,00				508,00	508,00		
	Boca de rua	2	8,00		2,00				16,00	32,00		
<b>1.2.3.</b>	<b>ASSENTAMENTO DE GUIA (MEIO-FIO) EM TRECHO RETO, CONFECCIONADA EM CONCRETO PRÉ-FABRICADO, DIMENSÕES 100X15X13X30 CM (COMPRIMENTO X BASE INFERIOR X BASE SUPERIOR X ALTURA), PARA VIAS URBANAS (USO VIÁRIO). AF_06/2016</b>										<b>119,00</b>	<b>M</b>
	E2 + 11,00 - E5 + 14,50	2	63,50						63,50	127,00		
	Boca de rua	4			2,00				2,00	8,00		
	<i>Descontos</i>											
	Boca de rua	2	8,00						(8,00)	(16,00)		
<b>1.2.4.</b>	<b>MEIO-FIO EM PEDRA GRANÍTICA, REJUNTADO COM ARGAMASSA TRAÇO 1:3 (CIM:AREIA) - CORDÃO</b>										<b>24,00</b>	<b>M</b>
	Cinturão de Fechamento	1			8,00				8,00	8,00		
		2	8,00						8,00	16,00		
<b>1.2.5.</b>	<b>EXECUÇÃO DE PAVIMENTO EM PARALELEPÍEDOS, REJUNTAMENTO COM ARGAMASSA TRAÇO 1:3 (CIMENTO E AREIA). AF_05/2020</b>										<b>540,00</b>	<b>M2</b>
	E2 + 11,00 - E5 + 14,50	1	63,50		8,00				508,00	508,00		
	Boca de rua	2	8,00		2,00				16,00	32,00		
<b>1.2.6.</b>	<b>LIMPEZA FINAL COM VARRIÇÃO E REMOÇÃO DE ENTULHOS (GIDUR 84523)</b>										<b>540,00</b>	<b>M2</b>
	E2 + 11,00 - E5 + 14,50	1	63,50		8,00				508,00	508,00		
	Boca de rua	2	8,00		2,00				16,00	32,00		
<b>1.3.</b>	<b>PASSEIO PARA PEDESTRES</b>											
<b>1.3.1.</b>	<b>DEMOLIÇÃO DE PISO DE ALTA RESISTÊNCIA (SINAPI 73801/001)</b>										<b>2,48</b>	<b>M3</b>
	LD	1	18,17		1,20		0,07		1,53	1,53		
		1	1,75		0,72		0,07		0,09	0,09		
	LE	1	9,30		1,20		0,07		0,78	0,78		
		1	1,40		0,79		0,07		0,08	0,08		
<b>1.3.2.</b>	<b>ALVENARIA EM TIJOLO CERÂMICO FURADO 9X19X19 CM, 1 VEZ (ESPESSURA 19 CM), ASSENTADO EM ARGAMASSA TRAÇO 1:2:8 (CIMENTO E AREIA MEDIA NÃO PENEIRADA), PREPARO MANUAL, JUNTA 1 CM (TCPO_04211.8.2) AF_11/2020</b>										<b>14,34</b>	<b>M2</b>
	LD	1	31,16				0,20		6,23	6,23		
	LE	1	40,56				0,20		8,11	8,11		
<b>1.3.3.</b>	<b>EXECUÇÃO DE PASSEIO (CALÇADA) OU PISO DE CONCRETO COM CONCRETO MOLDADO IN LOCO, FEITO EM OBRA, ACABAMENTO CONVENCIONAL, NÃO ARMADO. AF_07/2016</b>										<b>7,36</b>	<b>M3</b>
	TOTAL LD									3,68		
	LD	1	62,65		1,20		0,07		5,26	5,26		

Obra:	<b>PAVIMENTAÇÃO EM VIA(S)/RUA(S)</b>	Prop.:	<b>PREFEITURA MUNICIPAL DE CONDADO</b>
Local:	<b>RUA PROJETADA F</b>	CONV.:	<b>912432/2021 - MDR</b>



PB PROJETOS


## MEMÓRIA DE CÁLCULO - QUANTIDADES

ITEM	DESCRIÇÃO	VEZ	DADOS						RESULTADO			UN.	
			X1	X2	Y1	Y2	Z1	Z2	PARCIAL	TOTAL	GERAL		
	<i>Descontos</i>												
	<i>Boca de rua</i>	1	8,00		1,20			0,07		(0,67)	(0,67)		
	<i>Rampas de Acessibilidade</i>	1	6,50		1,20			0,07		(0,55)	(0,55)		
	<i>Desconto do piso tátil - Idem ao item 1.3.4. - LD</i>	1	11,88					0,03		(0,36)	(0,36)		
	<b>TOTAL LE</b>										<b>3,68</b>		
	LE	1	62,65		1,20			0,07		5,26	5,26		
	<i>Descontos</i>												
	<i>Boca de rua</i>	1	8,00		1,20			0,07		(0,67)	(0,67)		
	<i>Rampas de Acessibilidade</i>	1	6,50		1,20			0,07		(0,55)	(0,55)		
	<i>Desconto do piso tátil - Idem ao item 1.3.4. - LE</i>	1	11,91					0,03		(0,36)	(0,36)		
<b>1.3.4.</b>	<b>PISO TÁTIL DIRECIONAL E/OU ALERTA, DE CONCRETO, NATURAL, P/DEFICIENTES VISUAIS, DIMENSÕES 25X25CM, APLICADO COM ARGAMASSA INDUSTRIALIZADA AC-II, REJUNTADO, EXCLUSIVE REGULARIZAÇÃO DE BASE (ORSE 07324).</b>										<b>23,79</b>	<b>M2</b>	
	<b>TOTAL LD</b>										<b>11,88</b>		
	Direcional - LD	1	40,70		0,25					10,18	10,18		
	Alerta - extremidade rampa	2	0,50		1,20					0,60	1,20		
	Alerta - mudança de trajeto	2	0,50		0,50					0,25	0,50		
	<b>TOTAL LE</b>										<b>11,91</b>		
	Direcional - LE	1	40,85		0,25					10,21	10,21		
	Alerta - extremidade rampa	2	0,50		1,20					0,60	1,20		
	Alerta - mudança de trajeto	2	0,50		0,50					0,25	0,50		
<b>1.3.5.</b>	<b>PINTURA DE PISO COM TINTA ACRÍLICA, APLICAÇÃO MANUAL, 2 DEMÃOS, INCLUSO FUNDO PREPARADOR. AF_05/2021</b>										<b>23,79</b>	<b>M2</b>	
	Idem ao item 1.3.4.	1	23,79							23,79	23,79		
<b>1.3.6.</b>	<b>RAMPA DE ACESSIBILIDADE ESTREITA, ESP=7CM, L=1,20M (CONFORME PROJETO ESPECÍFICO).AF_03/2021</b>										<b>2,00</b>	<b>UN</b>	
		2	1,00							1,00	2,00		
<b>1.4.</b>	<b>SINALIZAÇÃO</b>												
<b>1.4.1.</b>	<b>PINTURA DE MEIO-FIO COM TINTA BRANCA A BASE DE CAL (CAIAÇÃO). AF_05/2021</b>										<b>119,00</b>	<b>M</b>	
	Idem ao item 1.2.3.	1	119,00							119,00	119,00		
<b>1.4.2.</b>	<b>PLACA DE SINALIZAÇÃO VIÁRIA VERTICAL EM AÇO Nº16 GALVANIZADO, COM PELÍCULA RETRORREFLETIVA E SUPORTE EM TUBO DE FERRO GALVANIZADO Ø2"</b>										<b>1,00</b>	<b>UN</b>	
		1	1,00							1,00	1,00		
<b>1.4.3.</b>	<b>POSTE DE FERRO GALV. Ø 2", H = 3,20M (SENDO 0,70M ENTERRADO E 2,50M DE ALTURA)COM 2 PLACAS DE 20X45CM EM CHAPA ESMALTADA PARA IDENTIFICAÇÃO DE LOGRADOUROS (04526 ORSE).AF_10/2019</b>										<b>1,00</b>	<b>UN</b>	
		1	1,00							1,00	1,00		

**HENRIQUE CANDEIA**  
**FORMIGA:03871365**  
**416**


Assinado de forma digital por HENRIQUE CANDEIA FORMIGA:03871365416  
DN: c=BR, o=ICP-Brasil, ou=AC DIGITAL MULTIPLA G1, ou=29056741000176, ou=videoconferencia, ou=Certificado PF A3, cn=HENRIQUE CANDEIA FORMIGA:03871365416  
Dados: 2022.08.08 15:38:02 -03'00'



	<b>DIMENSIONAMENTO DE DRENAGEM</b>	
	PREPONENTE:	FOLHA
	<b>PREFEITURA MUNICIPAL DE CONDADO</b>	2 de 11
TÍTULO:	Nº CONV.:	
<b>PAVIMENTAÇÃO EM VIA(S)/RUA(S)</b>	<b>912432/2021</b>	

## Sumário

<b>1</b>	<b>INTRODUÇÃO .....</b>	<b>3</b>
<b>2</b>	<b>VALETAS DE PROTEÇÃO - SARJETA DE ATERRO .....</b>	<b>3</b>
2.1	OBJETIVO E CARACTERÍSTICAS .....	3
2.2	ELEMENTOS DE PROJETO .....	3
<b>3</b>	<b>DIMENSIONAMENTO HIDRÁULICO .....</b>	<b>4</b>
3.1	CÁLCULO DO DIMENSIONAMENTO HIDRÁULICO DAS SARJETAS .....	4
3.2	CÁLCULO DO DIMENSIONAMENTO COMPRIMENTO CRÍTICO DO TRECHO .....	5
<b>4</b>	<b>DADOS DO PROJETO .....</b>	<b>6</b>
4.1	RUA PROJETADA C .....	6
4.2	RUA PROJETADA E .....	8
4.3	RUA PROJETADA F .....	10

	<b>DIMENSIONAMENTO DE DRENAGEM</b>	
	PREPONENTE:	FOLHA
	<b>PREFEITURA MUNICIPAL DE CONDADO</b>	3 de 11
TÍTULO:	Nº CONV.:	
<b>PAVIMENTAÇÃO EM VIA(S)/RUA(S)</b>	<b>912432/2021</b>	

## 1 INTRODUÇÃO

A microdrenagem urbana pode ser definida como o conjunto de técnicas a serem aplicadas para a contenção e o controle do escoamento superficial das águas de chuva nas áreas das ruas pavimentadas. É um mecanismo simples, cuja missão é a de controlar as vazões através de um sistema de condutos pluviais.

Neste contexto, serão apresentados os cálculos do dimensionamento hidráulico das valetas. Uma vez que as mesmas suportem a vazão das águas pluviais, utilizaremos o sistema de drenagem superficial.

## 2 VALETAS DE PROTEÇÃO - SARJETA DE ATERRO

### 2.1 OBJETIVO E CARACTERÍSTICAS

A sarjeta de aterro tem como objetivo captar as águas precipitadas sobre a plataforma de modo a impedir que provoquem erosões na borda do acostamento e/ou no talude do aterro, conduzindo-as ao local de deságue seguro.

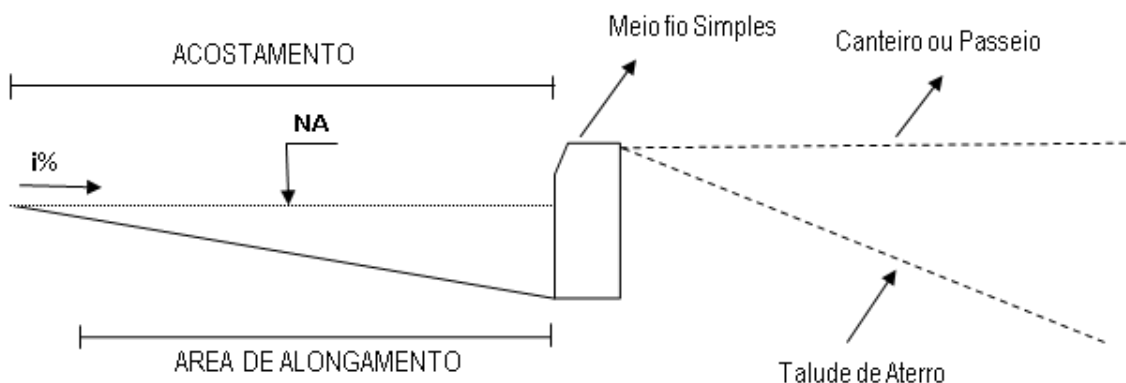
A indicação da sarjeta de aterro deve fundamentar-se nas seguintes situações:

- trechos onde a velocidade das águas provenientes da pista provoque erosão na borda da plataforma;
- trechos onde, em conjunto com a terraplenagem, for mais econômica a utilização da sarjeta, aumentando com isso a altura necessária para o primeiro escalonamento de aterro;
- interseções, para coletar e conduzir as águas provenientes dos ramos, ilhas, etc.

### 2.2 ELEMENTOS DE PROJETO

A sarjeta de aterro posiciona-se na faixa da plataforma contígua ao acostamento. A seção transversal deve seguir os projetos-tipos do DNER, podendo ser triangulares, trapezoidais, retangulares, etc., de acordo com a natureza e a categoria da rodovia. Sendo a sarjeta de aterro um dispositivo que pode comprometer a segurança do tráfego, cuidados especiais devem ser tomados quanto ao posicionamento e à seção transversal a ser utilizada, de modo a garantir a segurança dos veículos em circulação. O tipo de sarjeta que utilizaremos é muito usado atualmente nas rodovias federais, estaduais, interseções e trechos urbanos é o meio-fio-sarjeta conjugados.

### Tipo de Sarjeta



### Material da Sarjeta

A sarjeta será executada com o próprio paralelo.

## 3 DIMENSIONAMENTO HIDRÁULICO

### 3.1 Cálculo do dimensionamento hidráulico das sarjetas

- **Cálculo da descarga de projeto**

Para o cálculo da descarga de projeto, calcula-se a contribuição por metro linear da rodovia pela aplicação da fórmula racional, de vez que as áreas de contribuição, sendo pequenas, estão dentro do limite de aplicabilidade desse método.

A fórmula básica é:

$$Q = C \cdot i \cdot A$$

Onde:

Q = descarga por metro linear da rua (m<sup>3</sup>/s);

c = coeficiente médio de escoamento superficial (adimensional);

i = intensidade de precipitação (m/s);

A - área de contribuição por metro linear da sarjeta, (m<sup>2</sup>);

No nosso projeto a rua terá as sarjetas nas mesmas dimensões. Segue abaixo dimensões do projeto.

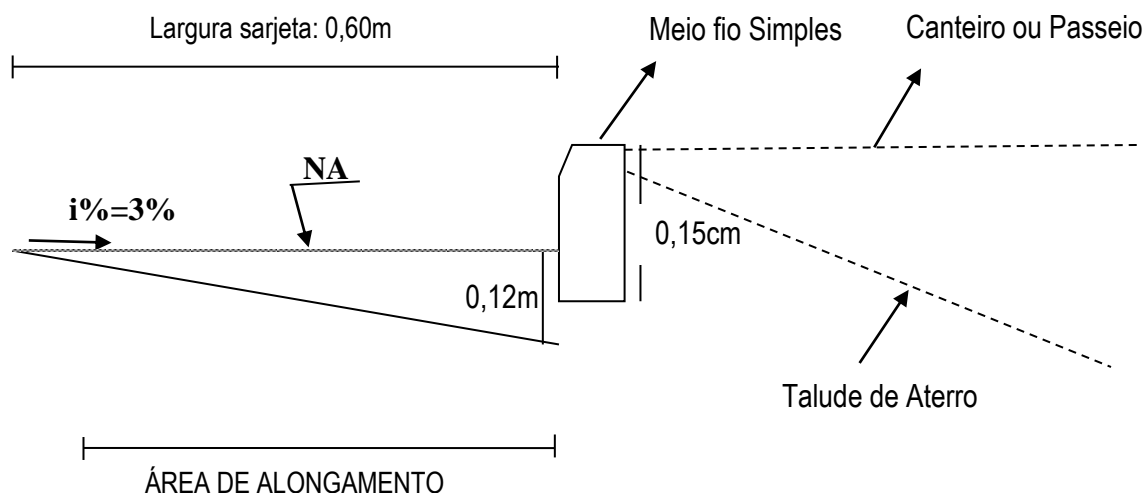


Tabela 8.3 – Valores do Coeficiente de Deflúvio (c). (Fonte: VILLELA, 1975).


Natureza da Superfície Valores de C:

- Telhados perfeitos, sem fuga: 0,70 a 0,95
- Superfícies asfaltadas e em bom estado: 0,85 a 0,90
- Pavimentações de paralelepípedos, ladrilhos ou blocos de madeira com juntas bem tomadas: 0,75 a 0,85
- Para as superfícies anteriores sem as juntas tomadas 0,50 a 0,70
- Pavimentações de blocos inferiores sem as juntas tomadas 0,40 a 0,50
- Estradas macadamizadas: 0,25 a 0,60
- Estradas e passeios de pedregulho: 0,15 a 0,30
- Superfícies não revestidas, pátios de estrada de ferro e terrenos descampados: 0,10 a 0,30
- Parques, jardins, gramados e campinas, dependendo da declividade do solo e da natureza do subsolo: 0,01 a 0,20

### 3.2 Cálculo do dimensionamento Comprimento Crítico do trecho

Encontramos o Comprimento Crítico do trecho através da fórmula:

$$C_c = 36 \times 10^4 \times \frac{A \times R^{2/3} \times I^{1/2}}{C \cdot i \cdot L \cdot n}$$

	<b>DIMENSIONAMENTO DE DRENAGEM</b>	
	PREPONENTE:	FOLHA
	<b>PREFEITURA MUNICIPAL DE CONDADO</b>	6 de 11
TÍTULO:	Nº CONV.:	
<b>PAVIMENTAÇÃO EM VIA(S)/RUA(S)</b>	<b>912432/2021</b>	

Onde,

A - Área molhada da sarjeta - m<sup>2</sup>

R - Raio hidráulico - Área da sarjeta/perímetro - m

I - Declividade da sarjeta - m/m

C - Coeficiente de escoamento superficial - adimensional

I - Precipitação - cm/h

L - Largura do implúvio - m

n - Coeficiente de manning - adimensional - Conforme Tabela de Coeficientes de Rugosidade de Manning - Revestimento com paralelepípedos: 0,020

#### **4 DADOS DO PROJETO**

##### **4.1 RUA PROJETADA C**

- **Cálculo do dimensionamento hidráulico das sarjetas**

$$A1 = 2.584,72 \text{ m}^2 \text{ (Bacia 01)}$$

$$\text{Total} = 2.584,72 \text{ m}^2$$

- c=0,75 (adimensional); conforme tabela para todas as ruas;

- i=17 mm/h - conforme histórico do município;

$$Q = 0,75 \times \frac{17 \times 0,001 \text{ m} \times 2.584,72 \text{ m}^2}{3.600 \text{ s}}$$

**Q= 0,00808 m<sup>3</sup>/s - Capacidade Máxima Teórica**


Encontrada a capacidade máxima teórica que a sarjeta pode suportar, calcularemos a velocidade de escoamento em função dessa capacidade máxima:

Pela fórmula da continuidade:

$$\text{Sendo } A = \text{Área molhada da sarjeta} = b \times h / 2 = (0,60 \times 0,12) / 2 = 0,036 \text{ m}^2$$

Utilizando na fórmula;



	<b>DIMENSIONAMENTO DE DRENAGEM</b>	
	PREPONENTE:	FOLHA
	<b>PREFEITURA MUNICIPAL DE CONDADO</b>	7 de 11
TÍTULO:	Nº CONV.:	
<b>PAVIMENTAÇÃO EM VIA(S)/RUA(S)</b>	<b>912432/2021</b>	

$$V = \frac{Q}{A}$$

$$V = \frac{0,00808 \text{ m}^3 / \text{s}}{0,036 \text{ m}^2}$$

**V = 0,224 m/s - Velocidade de Escoamento**

Sendo, 3,50 m/s a velocidade máxima na sarjeta, concluímos que:

$$0,224 < 3,50$$

Como V é menor que 3,50 m/s, isto implica que, quanto à velocidade, não haverá problema para essa rua, podendo-se utilizar drenagem superficial, bem como as águas seguirão o curso natural da declividade, não ocorrendo nenhum acúmulo de água entre estacas.

- **Cálculo do dimensionamento Comprimento Crítico do trecho**

Comprimento do trecho: 87,17 m

A - Área molhada da sarjeta =  $(0,60 \times 0,12) / 2 = 0,036 \text{ m}^2$

R - Raio hidráulico = Área da sarjeta / perímetro =  $0,036 / (0,60 + 0,12) = 0,036 / 0,72 = 0,05 \text{ m}$

I - Declividade da sarjeta = 1%

C - Coeficiente de escoamento superficial = adimensional 0,75


i - Precipitação = 1,7 cm/h

L - Largura do implúvio = 8,50 m;

n - Coeficiente de manning = 0,020

$$Cc. = \frac{36 \times 10^4 \times A \times R^{2/3} \times I^{1/2}}{C \cdot i \cdot L \cdot n}$$

$$Cc. = \frac{36 \times 10^4 \times 0,036 \times 0,05^{2/3} \times 0,01^{1/2}}{0,75 \times 1,7 \times 8,50 \times 0,020}$$

	<b>DIMENSIONAMENTO DE DRENAGEM</b>	
	PREPONENTE:	FOLHA
	<b>PREFEITURA MUNICIPAL DE CONDADO</b>	8 de 11
TÍTULO:	Nº CONV.:	
<b>PAVIMENTAÇÃO EM VIA(S)/RUA(S)</b>	<b>912432/2021</b>	

**Cc. = 919,71 m > 87,17 m**

Como os resultados da vazão e do comprimento crítico atendem ao padrão, concluímos que a drenagem da rua será superficial.

#### **4.2 RUA PROJETADA E**

- **Cálculo do dimensionamento hidráulico das sarjetas**

$$A1 = 2.420,40 \text{ m}^2 \text{ (Bacia 02)}$$

$$\text{Total} = 2.420,40 \text{ m}^2$$

-  $c=0,75$  (adimensional); conforme tabela para todas as ruas;

-  $i=17 \text{ mm/h}$  - conforme histórico do município;

$$Q = \frac{0,75 \times 17 \times 0,001 \text{ m} \times 2.420,40 \text{ m}^2}{3.600 \text{ s}}$$

**Q = 0,00757 m³/s - Capacidade Máxima Teórica**

Encontrada a capacidade máxima teórica que a sarjeta pode suportar, calcularemos a velocidade de escoamento em função dessa capacidade máxima:


Pela fórmula da continuidade:

$$\text{Sendo } A = \text{Área molhada da sarjeta} = b \times h / 2 = (0,60 \times 0,12) / 2 = 0,036 \text{ m}^2$$

Utilizando na fórmula;

$$V = \frac{Q}{A}$$

$$V = \frac{0,00757 \text{ m}^3 / \text{s}}{0,036 \text{ m}^2}$$

	<b>DIMENSIONAMENTO DE DRENAGEM</b>	
	PREPONENTE:	FOLHA
	<b>PREFEITURA MUNICIPAL DE CONDADO</b>	9 de 11
TÍTULO:	Nº CONV.:	
<b>PAVIMENTAÇÃO EM VIA(S)/RUA(S)</b>	<b>912432/2021</b>	

**V = 0,210 m/s - Velocidade de Escoamento**

Sendo, 3,50 m/s a velocidade máxima na sarjeta, concluímos que:

$$0,210 < 3,50$$

Como V é menor que 3,50 m/s, isto implica que, quanto à velocidade, não haverá problema para essa rua, podendo-se utilizar drenagem superficial, bem como as águas seguirão o curso natural da declividade, não ocorrendo nenhum acúmulo de água entre estacas.

• **Cálculo do dimensionamento Comprimento Crítico do trecho**

Comprimento do trecho: 114,50 m

A - Área molhada da sarjeta =  $(0,60 \times 0,12) / 2 = 0,036 \text{ m}^2$

R - Raio hidráulico = Área da sarjeta / perímetro =  $0,036 / (0,60 + 0,12) = 0,036 / 0,72 = 0,05 \text{ m}$

I - Declividade da sarjeta = 1%

C - Coeficiente de escoamento superficial = adimensional 0,75

i - Precipitação = 1,7 cm/h

L - Largura do implúvio = 8,00 m;


n - Coeficiente de manning = 0,020

$$Cc. = \frac{36 \times 10^4 \times A \times R^{2/3} \times I^{1/2}}{C \cdot i \cdot L \cdot n}$$

$$Cc. = \frac{36 \times 10^4 \times 0,036 \times 0,05^{2/3} \times 0,01^{1/2}}{0,75 \times 1,7 \times 8,00 \times 0,020}$$

**Cc. = 977,19 m > 114,50 m**

Como os resultados da vazão e do comprimento crítico atendem ao padrão, concluímos que a drenagem da rua será superficial.

	<b>DIMENSIONAMENTO DE DRENAGEM</b>	
	PREPONENTE:	FOLHA
	<b>PREFEITURA MUNICIPAL DE CONDADO</b>	10 de 11
TÍTULO:	Nº CONV.:	
<b>PAVIMENTAÇÃO EM VIA(S)/RUA(S)</b>	<b>912432/2021</b>	

### 4.3 RUA PROJETADA F

- **Cálculo do dimensionamento hidráulico das sarjetas**

$$A1 = 2.589,72 \text{ m}^2 \text{ (Bacia 03)}$$

$$\text{Total} = 2.589,72 \text{ m}^2$$

-  $c=0,75$  (adimensional); conforme tabela para todas as ruas;

-  $i=17 \text{ mm/h}$  - conforme histórico do município;

$$Q = 0,75 \times \frac{17 \times 0,001 \text{ m} \times 2.589,72 \text{ m}^2}{3.600 \text{ s}}$$

**$Q = 0,00810 \text{ m}^3/\text{s}$  - Capacidade Máxima Teórica**

Encontrada a capacidade máxima teórica que a sarjeta pode suportar, calcularemos a velocidade de escoamento em função dessa capacidade máxima:

Pela fórmula da continuidade:

$$\text{Sendo } A = \text{Área molhada da sarjeta} = b \times h / 2 = (0,60 \times 0,12) / 2 = 0,036 \text{ m}^2$$

Utilizando na fórmula;


$$V = \frac{Q}{A} =$$

$$V = \frac{0,00810 \text{ m}^3/\text{s}}{0,036 \text{ m}^2}$$

**$V = 0,225 \text{ m/s}$  - Velocidade de Escoamento**

Sendo,  $3,50 \text{ m/s}$  a velocidade máxima na sarjeta, concluímos que:

$$0,225 < 3,50$$

	<b>DIMENSIONAMENTO DE DRENAGEM</b>	
	PREPONENTE: <b>PREFEITURA MUNICIPAL DE CONDADO</b>	FOLHA 11 de 11
	TÍTULO: <b>PAVIMENTAÇÃO EM VIA(S)/RUA(S)</b>	Nº CONV.: <b>912432/2021</b>

Como V é menor que 3,50 m/s, isto implica que, quanto à velocidade, não haverá problema para essa rua, podendo-se utilizar drenagem superficial, bem como as águas seguirão o curso natural da declividade, não ocorrendo nenhum acúmulo de água entre estacas.

- **Cálculo do dimensionamento Comprimento Crítico do trecho**

Comprimento do trecho: 63,50 m

A - Área molhada da sarjeta =  $(0,60 \times 0,12) / 2 = 0,036 \text{ m}^2$

R - Raio hidráulico = Área da sarjeta / perímetro =  $0,036 / (0,60 + 0,12) = 0,036 / 0,72 = 0,05 \text{ m}$

I - Declividade da sarjeta = 1%

C - Coeficiente de escoamento superficial = adimensional 0,75

i - Precipitação = 1,7 cm/h

L - Largura do implúvio = 8,00 m;

n - Coeficiente de manning = 0,020

$$C_c = \frac{36 \times 10^4 \times A \times R^{2/3} \times I^{1/2}}{C \cdot i \cdot L \cdot n}$$

$$C_c = \frac{36 \times 10^4 \times 0,036 \times 0,05^{2/3} \times 0,01^{1/2}}{0,75 \times 1,7 \times 8,00 \times 0,020}$$

$$C_c = 977,19 \text{ m} > 63,50 \text{ m}$$

Como os resultados da vazão e do comprimento crítico atendem ao padrão, concluímos que a drenagem da rua será superficial.

**HENRIQUE CANDEIA**  
**FORMIGA:03871365**  
**416**

Assinado de forma digital por HENRIQUE CANDEIA FORMIGA:03871365416  
 DN: c=BR, o=ICP-Brasil, ou=AC DIGITAL MULTIPLA G1, ou=29056741000176, ou=videoconferencia, ou=Certificado PF A3, cn=HENRIQUE CANDEIA FORMIGA:03871365416  
 Dados: 2022.08.08 15:37:00 -03'00'





## ESPECIFICAÇÕES TÉCNICAS

PROPONENTE:

**PREFEITURA MUNICIPAL DE CONDADO**

FOLHA

2

16

de

TÍTULO:

**PAVIMENTAÇÃO EM VIA(S)/RUA(S)**

Nº CONV.:

**912432/2021**

### SUMÁRIO

<b>PROPONENTE:</b> .....	<b>1</b>
<b>FOLHA:</b> .....	<b>1</b>
<b>1. PAVIMENTAÇÃO EM PARALELEPÍEDOS</b> .....	<b>4</b>
<b>1.1. PLACA DA OBRA</b> .....	<b>4</b>
1.1.1. PLACA INDICATIVA DE OBRA .....	4
<b>1.2. PAVIMENTAÇÃO</b> .....	<b>4</b>
1.2.1. LOCAÇÃO DE PAVIMENTAÇÃO. AF_10/2018 .....	4
1.2.2. REGULARIZAÇÃO DE SUBLEITO .....	5
1.2.3. ASSENTAMENTO DE GUIA (MEIO-FIO) EM TRECHO RETO, CONFECCIONADA EM CONCRETO PRÉ-FABRICADO, DIMENSÕES 100X15X13X30 CM (COMPRIMENTO X BASE INFERIOR X BASE SUPERIOR X ALTURA), PARA VIAS URBANAS (USO VIÁRIO). AF_06/2016 .....	6
1.2.4. MEIO-FIO EM PEDRA GRANÍTICA, REJUNTADO COM ARGAMASSA TRAÇO 1:3 (CIM:AREIA) - CORDÃO ---	6
1.2.5. EXECUÇÃO DE PAVIMENTO EM PARALELEPÍEDOS, REJUNTAMENTO COM ARGAMASSA TRAÇO 1:3 (CIMENTO E AREIA). AF_05/2020 .....	7
1.2.6. LIMPEZA FINAL COM VARRIÇÃO E REMOÇÃO DE ENTULHOS (GIDUR 84523) .....	13
<b>1.3. PASSEIO PARA PEDESTRES</b> .....	<b>13</b>
1.3.1. DEMOLIÇÃO DE PISO DE ALTA RESISTÊNCIA (SINAPI 73801/001) .....	13
1.3.2. ALVENARIA EM TIJOLO CERÂMICO FURADO 9X19X19 CM, 1 VEZ (ESPESSURA 19 CM), ASSENTADO EM ARGAMASSA TRAÇO 1:2:8 (CIMENTO E AREIA MEDIA NÃO PENEIRADA), PREPARO MANUAL, JUNTA 1 CM (TCPO_04211.8.2) AF_11/2020 .....	13
1.3.3. EXECUÇÃO DE PASSEIO (CALÇADA) OU PISO DE CONCRETO COM CONCRETO MOLDADO IN LOCO, FEITO EM OBRA, ACABAMENTO CONVENCIONAL, NÃO ARMADO. AF_07/2016 .....	13
1.3.4. PISO TÁTIL DIRECIONAL E/OU ALERTA, DE CONCRETO, NATURAL, P/DEFICIENTES VISUAIS, DIMENSÕES 25X25CM, APLICADO COM ARGAMASSA INDUSTRIALIZADA AC-II, REJUNTADO, EXCLUSIVE REGULARIZAÇÃO DE BASE (ORSE 07324). .....	14
1.3.5. PINTURA DE PISO COM TINTA ACRÍLICA, APLICAÇÃO MECÂNICA, 2 DEMÃOS, INCLUSO FUNDO PREPARADOR. AF_05/2021 .....	14
1.3.6. RAMPA DE ACESSIBILIDADE ESTREITA, ESP=7CM, L=1,20M (CONFORME PROJETO ESPECÍFICO). AF_03/2021 .....	15



PB PROJETOS

## ESPECIFICAÇÕES TÉCNICAS

PROPONENTE:

**PREFEITURA MUNICIPAL DE CONDADO**

FOLHA

3

16

de

TÍTULO:

**PAVIMENTAÇÃO EM VIA(S)/RUA(S)**

Nº CONV.:

**912432/2021**

**1.4. SINALIZAÇÃO-----15**

1.4.1. PINTURA DE MEIO-FIO COM TINTA BRANCA A BASE DE CAL (CAIAÇÃO). AF\_05/2021----- 15

1.4.2. PLACA DE SINALIZAÇÃO VIÁRIA VERTICAL EM AÇO Nº16 GALVANIZADO, COM PELÍCULA  
RETROREFLETIVA E SUPORTE EM TUBO DE FERRO GALVANIZADO Ø2" ----- 16

1.4.3. POSTE DE FERRO GALV. Ø 2", H = 3,20M (SENDO 0,70M ENTERRADO E 2,50M DE ALTURA) COM 2  
PLACAS DE 20X45CM EM CHAPA ESMALTADA PARA IDENTIFICAÇÃO DE LOGRADOUROS (04526 ORSE).  
AF\_10/2019 ----- 16



PROPONENTE: <b>PREFEITURA MUNICIPAL DE CONDADO</b>	FOLHA 4 de 16
TÍTULO: <b>PAVIMENTAÇÃO EM VIA(S)/RUA(S)</b>	Nº CONV.: <b>912432/2021</b>

## 1. PAVIMENTAÇÃO EM PARALELEPÍEDOS

### 1.1. PLACA DA OBRA

#### 1.1.1. PLACA INDICATIVA DE OBRA

Deverá ser implantada na obra, em local visível escolhido pela FISCALIZAÇÃO, placa no modelo padrão do órgão gestor, nas dimensões indicadas em memorial de cálculo. A placa será em chapa galvanizada nº22 com peça de madeira em lei, com fundação em concreto no traço 1:4:5 (cimento: areia: brita), consumo mínimo de 150kg/m³.



**Área total:**

- Proporção de 8Y x 4Y.

**Dimensões mínimas:**

- 3m x 1,5m

Nota: A placa deve possuir tamanho adequado para visualização no canteiro de obras.

**Área do nome da obra (A):**

- Cor de fundo: verde - Pantone 3425C.
- Fonte: Signika Bold, caixa alta e baixa.
- Cor da fonte: branca.

**Área de informações da obra (B):**

- Cor de fundo: verde - Pantone 370C.
- Fonte: Signika Regular, caixa alta e baixa.
- Cor da fonte: amarela - Pantone 116C e Branca.
- Entrelinhas: 1
- Espaço entre letras: 0,2

**Área das assinaturas (C):**

- Cor de fundo: branca.
- As assinaturas devem estar centralizadas.

Figura 1: Padrão geral da placa de obras - Leiaute. Manual de Placas e Adesivos de Obras.

### 1.2. PAVIMENTAÇÃO

#### 1.2.1. LOCAÇÃO DE PAVIMENTAÇÃO. AF\_10/2018

Serão realizados a locação e o nivelamento das ruas a ser pavimentadas, mediante o emprego de instrumentação e técnicas de topografia, definindo-se todos os elementos geométricos necessários.

A FISCALIZAÇÃO terá total acesso e efetuará o mais rígido controle sobre os serviços topográficos – locação de eixo, nivelamento, traçado de seções transversais, ofsetes e seu respectivo nivelamento e a emissão de Notas de Serviço.



## ESPECIFICAÇÕES TÉCNICAS

PROPONENTE:

**PREFEITURA MUNICIPAL DE CONDADO**

FOLHA

5

16

de

TÍTULO:

**PAVIMENTAÇÃO EM VIA(S)/RUA(S)**

Nº CONV.:

**912432/2021**

A CONTRATADA procederá de imediato, as verificações e correções que a FISCALIZAÇÃO julgue necessárias.

A CONTRATADA deverá assegurar, às suas expensas, a proteção e a conservação de todas as referências, efetuar a relocação do eixo nas diversas etapas de serviço ou a aviventação de outros elementos que se fizerem necessários, todos eles com base nas Notas de Serviço fornecidas pela FISCALIZAÇÃO.

Antes de ser iniciado qualquer serviço, será instalada uma rede de RN, partindo de um ponto predeterminado pela FISCALIZAÇÃO. Os marcos que constituirão a rede de RN terão afastamento máximo de 200 (duzentos) metros, nivelados e contra-nivelados, não sendo admitidos erros de fechamento superiores a 1cm (0,001%) para cada quilômetro.

Serão tomadas todas as providências necessárias pela CONTRATADA para que os marcos permaneçam intactos até o final dos trabalhos.

Os marcos implantados serão registrados, rigorosamente, em plantas e cadernetas, ficando estas últimas arquivadas para eventuais consultas.

A locação das vias corresponderá aos eixos alinhados, com piquetagem de 20 em 20m ou fração.

### **1.2.2. REGULARIZAÇÃO DE SUBLEITO**

Este grupo de serviços inclui limpeza, desmatamento e expurgo das jazidas, construção e conservação de acessos, escavação, carga, descarga, espalhamento, transporte de água, umedecimento, misturação ou aeração, compactação, acabamento final, regularização posterior das jazidas bem como toda a mão de obra, material, equipamento e incidências relativas à execução dos trabalhos.

Será efetuada regularização e conformação da rua em toda a extensão a ser pavimentada, conforme determinação do projeto de terraplenagem (greide e seções transversais). O subleito deverá ser regularizado e compactado, recebendo reforço nas áreas onde este procedimento se fizer necessário.

A execução da regularização mecânica de subleito com compactação até 0,20m de profundidade, será executada com trator de pneus com grade aradora, rolo compactador de pneus estático e vibratório pé de carneiro e motoniveladora de 125HP.



## ESPECIFICAÇÕES TÉCNICAS

PROPONENTE:

**PREFEITURA MUNICIPAL DE CONDADO**

FOLHA

6

16

de

TÍTULO:

**PAVIMENTAÇÃO EM VIA(S)/RUA(S)**

Nº CONV.:

**912432/2021**

### **1.2.3. ASSENTAMENTO DE GUIA (MEIO-FIO) EM TRECHO RETO, CONFECCIONADA EM CONCRETO PRÉ-FABRICADO, DIMENSÕES 100X15X13X30 CM (COMPRIMENTO X BASE INFERIOR X BASE SUPERIOR X ALTURA), PARA VIAS URBANAS (USO VIÁRIO). AF\_06/2016**

As guias para formação do meio-fio, em concreto pré-moldado, destinam-se a proteger os bordos do pavimento e criar um ressalto protetor dos passeios e calçadas. Estes elementos serão assentados nas laterais das ruas e nos canteiros centrais, em cavas previamente compactadas.

#### **Execução**

- Execução do alinhamento e marcação das cotas com o uso de estacas e linha.
- Regularização do solo natural e execução da base de assentamento em areia.
- Assentamento das guias pré-fabricadas.
- Rejuntamento dos vãos entre as peças pré-fabricadas com argamassa.

### **1.2.4. MEIO-FIO EM PEDRA GRANÍTICA, REJUNTADO COM ARGAMASSA TRAÇO 1:3 (CIM:AREIA) - CORDÃO**

Com a função de proteger os bordos do pavimento ou amarrar determinadas seções, nas bocas-de-rua e nos terminais de pavimentação que não coincidam com outros

Revestimentos, serão implantados cordões de guias rebaixadas, cinturões de travamento, conforme memória de cálculo e projeto específico, devido à grande inclinação da pista de rolamento. O piso dos cordões ficará na mesma cota do revestimento adjacente.

Serão constituídos de pedras em rocha granítica de características semelhantes aos paralelepípedos, com dimensões mínimas de 0,50m, 0,30m e 0,10m. As arestas deverão observar rigoroso alinhamento e o rejuntamento será executado empregando argamassa de cimento e areia, no traço 1:3.

O material escavado deverá ser repostado e compactado logo que fique concluído o assentamento dos cordões.



## ESPECIFICAÇÕES TÉCNICAS

PROPONENTE:

**PREFEITURA MUNICIPAL DE CONDADO**

FOLHA

7

16

de

TÍTULO:

**PAVIMENTAÇÃO EM VIA(S)/RUA(S)**

Nº CONV.:

**912432/2021**

### **1.2.5. EXECUÇÃO DE PAVIMENTO EM PARALELEPÍEDOS, REJUNTAMENTO COM ARGAMASSA TRAÇO 1:3 (CIMENTO E AREIA). AF\_05/2020**

#### **▪ Espalhamento de areia**

Sobre o leito previamente preparado, será espalhada uma camada de areia média ou grossa, em espessura tal que a sua altura somada à do paralelepípedo seja de 20cm.

Considerando a altura do paralelepípedo situada entre 10 e 13cm, a espessura do colchão de areia variará de 7 a 10cm.

A areia para assentamento deverá constituir-se de partículas limpas, duras e duráveis, isentas de torrões de argila e matérias estranhas, obedecendo à seguinte granulometria: 100% para a porcentagem que passa na peneira nº. 3 (6,35mm) e 5 a 10% na peneira nº. 200 (0,074mm).

#### **▪ Recebimento e distribuição dos paralelepípedos**

As dimensões (comprimento, largura e altura) mínimas dos paralelepípedos serão de 0,14m x 0,12m x 0,10m. Os paralelepípedos devem se aproximar o mais possível da forma prevista, com faces planas e sem saliências e reentrâncias, principalmente a face que irá constituir- a superfície exposta do pavimento.

As arestas deverão ser linhas retas e as faces perpendiculares entre si; permitir-se-á, todavia, que a face inferior seja ligeiramente menor que a superior, passando a constituir um tronco de pirâmide de bases paralelas.

As amostras de paralelepípedos para exames visuais serão colhidas segundo critérios estatísticos.

De cada carregamento que chegar à obra será separada, ao acaso, 100 pedras. Se 90% das peças satisfizerem os exames visuais, o lote será aceito; caso contrário, será rejeitado.

Um lote rejeitado poderá ainda ser aceito se forem substituídas as peças defeituosas, de forma a enquadrá-lo na especificação.

A aceitação mediante exame visual não impedirá que o lote venha a ser rejeitado, na hipótese de não satisfazer aos exames de laboratório eventualmente realizados, a critério da FISCALIZAÇÃO.



## ESPECIFICAÇÕES TÉCNICAS

PROPONENTE:

**PREFEITURA MUNICIPAL DE CONDADO**

FOLHA

8

16

de

TÍTULO:

**PAVIMENTAÇÃO EM VIA(S)/RUA(S)**

Nº CONV.:

**912432/2021**

Os paralelepípedos transportados para a pista deverão ser empilhados, de preferência à margem da plataforma de trabalho. O número de peças de cada pilha deverá ser suficiente para cobrir a primeira faixa à frente, mais o espaçamento entre elas.

Não sendo possível utilizar as áreas laterais para depósito, as peças serão empilhadas na própria pista, tendo-se o cuidado de deixar livres as faixas destinadas à colocação das linhas de referência para o assentamento.

### ▪ **Colocação das linhas de referência**

Serão cravados ponteiros de aço, ao longo do eixo da pista, afastados não mais de 10m uns dos outros. Em seguida, serão fixados ponteiros ao longo de duas ou mais linhas paralelas ao eixo da pista, a uma distância (desse eixo), igual a um número inteiro (5 a 6) vezes a distância entre os dois lados paralelos das peças, acrescida a dimensão das juntas intermediárias.

Será marcada com giz nestes ponteiros, com o auxílio de régua e nível de pedreiro, uma cota tal que referida ao nível da guia dê a seção transversal correspondente ao abaulamento estabelecido pelo projeto.

Será fortemente distendida uma linha pelas marcas de giz, de ponteiro a ponteiro, segundo a direção do eixo da pista, de modo que restem linhas paralelas e niveladas.

### ▪ **Assentamento dos paralelepípedos**

Os paralelepípedos devem ser assentados em fiadas, normalmente ao eixo da via, ficando a maior dimensão na direção da fiada.

As juntas devem ser alternadas com relação às duas fiadas vizinhas, de tal modo que cada junta fique dentro do terço médio do paralelepípedo vizinho.

Este assentamento poderá ser em trechos retos, em junção de trechos retos, em alargamento para estacionamento, em curvas, em cruzamentos e em entroncamentos.

### ▪ **Assentamento em trechos retos**

Inicia-se com o assentamento da primeira fileira, normal ao eixo, de tal maneira que uma junta coincida com o eixo da pista. Sobre a camada de areia, assentam-se os paralelepípedos que deverão ficar colocados de tal maneira que sua face superior fique



PB PROJETOS

## ESPECIFICAÇÕES TÉCNICAS

PROPONENTE:

**PREFEITURA MUNICIPAL DE CONDADO**

FOLHA

9

16

de

TÍTULO:

**PAVIMENTAÇÃO EM VIA(S)/RUA(S)**

Nº CONV.:

**912432/2021**

cerca de 1,0 cm acima do referência. Em seguida, o calceteiro com martelo específico golpeia o paralelepípedo, de modo que traga a sua face superior ao nível do cordel. Terminado o assentamento deste primeiro paralelepípedo, o segundo será colocado ao seu lado, tocando-o ligeiramente e formando, pelas irregularidades de suas faces, a junta, na menor largura possível, que não deverá exceder 1,5cm. O assentamento deste segundo elemento será idêntico ao do primeiro.

A fileira deverá progredir do eixo da pista para o meio-fio, devendo terminar junto a este. O paralelepípedo, junto do meio-fio, deverá ser mais comprido que o comum, em vez de se colocar um paralelepípedo de dimensões comuns e mais um pedaço de paralelepípedo.

A Segunda fileira será iniciada colocando-se o centro do primeiro paralelepípedo sobre o eixo da pista. Os demais paralelepípedos serão assentados igualmente aos da primeira fileira.

A terceira fileira deverá ser assentada de tal modo que as juntas fiquem nos prolongamentos das juntas da primeira fileira, os da quarta nos prolongamentos das juntas da segunda e assim por diante.

Deve-se ter o cuidado de empregar paralelepípedos de larguras aproximadamente iguais numa mesma fileira, para evitar que as juntas longitudinais e transversais excedam 1,5cm.

### ▪ **Assentamento em junção de trechos retos**

Quando se tiver que fazer a junção de dois trechos de paralelepípedos executados separadamente, de modo que suas fileiras não se apresentem perfeitamente paralelas, formando assim um triângulo, procede-se da maneira especial a seguir descrita.

Deverá ser arrancado um determinado trecho de paralelepípedos, escolhendo-se os maiores para ser reassentados no trecho onde o espaçamento é maior. As fileiras deverão ser arranjadas de tal modo que se elimine a necessidade de colocação de paralelepípedos com formato triangular.

### ▪ **Assentamento em alargamento para estacionamento**

São colocados de acordo com o projeto específico, modificando-se o alinhamento do meio-fio e prolongando-se normalmente as fileiras de paralelepípedos.



## ESPECIFICAÇÕES TÉCNICAS

PROponente:

**PREFEITURA MUNICIPAL DE CONDADO**

FOLHA

10

16

de

TÍTULO:

**PAVIMENTAÇÃO EM VIA(S)/RUA(S)**

Nº CONV.:

**912432/2021**

### ▪ **Assentamento em curvas**

Nas curvas de grande raio, por meio da seleção dos tamanhos dos paralelepípedos e pela ligeira modificação de espessura das juntas transversais, serão mantidas as fileiras normais ao eixo da pista.

Nas curvas em que a grandeza do raio for tal que o procedimento indicado no item anterior não dê resultado, o procedimento será feito de acordo com o projeto.

### ▪ **Assentamento nos cruzamentos**

A disposição dos paralelepípedos obedecerá, em cada caso, as instruções do projeto. Na sua falta poderão ser adotadas os seguintes procedimentos:

- Assentamento na via principal deverá seguir normalmente, na passagem do cruzamento, acompanhando o alinhamento das guias.
- Na via secundária, o assentamento deverá prosseguir até encontrar o alinhamento das peças inteiras da via principal, executando-se, inclusive, a concordância da quina.
- Nas diferenças utilizam-se amarrações de 10 em 10m, para permitir a distribuição da diferença a ser corrigida por toda a extensão da quadra em pavimentação.
- Não havendo distinção entre via principal e secundária e não havendo definição em projeto, será adotada a solução apresentada em detalhe específico.

### ▪ **Assentamento em entroncamento**

Na pista principal, o calçamento deverá continuar sem modificação nos procedimentos de execução. Na via secundária, o assentamento seguirá da mesma forma até encontrar o alinhamento do bordo da pista principal.

Não havendo distinção entre via principal e secundária e não havendo definição em projeto, será adotada a solução apresentada em detalhe específico.



ESPECIFICAÇÕES TÉCNICAS		
PROponente:	PREFEITURA MUNICIPAL DE CONDADO	FOLHA 11 de 16
TÍTULO:	PAVIMENTAÇÃO EM VIA(S)/RUA(S)	Nº CONV.: 912432/2021

▪ **Compactação do calçamento**

Considerando a previsão de rejuntamento com argamassa de cimento e areia, a compactação será feita mediante o emprego de rolo tipo macadame ou placa vibratória. Admite-se, ainda, a compactação manual com malho apropriado. Em qualquer circunstância, esta operação deverá ser executada antes da aplicação da argamassa.

Durante a compactação, cujo número de passadas não deverá ser inferior a três, a passagem deverá progredir dos bordos para o centro, paralelamente ao eixo da pista, de modo uniforme, cada passada atingindo a metade da outra faixa de rolamento, até quando não se observar mais nenhuma movimentação pela passagem do equipamento.

Qualquer irregularidade de depressão que venha a surgir durante a compactação deverá ser prontamente corrigida, removendo-se e recompondo-se os paralelepípedos com maior ou menor adição do material de assentamento, em quantidade suficiente para obtenção da completa correção do defeito verificado.

A compactação das partes inacessíveis aos rolos compactadores deverá ser efetuada por meio de soquetes manuais adequados.

▪ **Rejuntamento com argamassa de cimento e areia**

O rejuntamento consistirá no preenchimento das juntas com argamassa de cimento e areia no traço 1:3, de acordo com o projeto, não será permitido o rejuntamento com rodo, deve ser feito com caneco.

A areia para rejuntamento deverá constituir-se de partículas limpas, duras e duráveis, isentas de torrões de argila e matérias estranhas, obedecendo à seguinte granulometria: 100% para a porcentagem que passa na peneira nº. 3 (6,35mm) e 5 a 10% na peneira nº. 200 (0,074mm).

A cura da superfície das juntas preenchidas com esta argamassa deverá se proceder pelo menos durante 14 dias após sua aplicação.

▪ **Liberação ao tráfego**

Durante todo o período de execução do pavimento e até a sua conclusão deverão ser construídas valetas provisórias que desviem as águas superficiais e não será permitido o tráfego sobre a pista em construção.





ESPECIFICAÇÕES TÉCNICAS		
PROponente:	PREFEITURA MUNICIPAL DE CONDADO	FOLHA 12 de 16
TÍTULO:	PAVIMENTAÇÃO EM VIA(S)/RUA(S)	Nº CONV.: 912432/2021

Tratando-se de via cujo tráfego não possa ser desviado, a obra será executada em meia pista e, neste caso, o empreiteiro deverá implantar e conservar barricadas, para impedir o tráfego pela meia pista em serviço, bem como ter um perfeito serviço de sinalização de modo a impedir acidentes.

A liberação do tráfego de veículos no trecho executado deverá ser feita somente após 21 dias, contados a partir do rejuntamento do calçamento.

### **Itens de avaliação do serviço**

#### **▪ Verificação do acabamento da superfície**

Tolerância. A superfície dos paralelepípedos, verificada por uma régua de 3,0 m de comprimento, disposta paralelamente ao eixo longitudinal do pavimento, deverá apresentar afastamento inferior a 1,0cm.

Recomendação. Os serviços serão aceitos se a variação da superfície, medido com o auxílio da régua, não exceder a tolerância.

#### **▪ Verificação da espessura média do pavimento**

Tolerância. A espessura média do pavimento deverá ser igual ou maior que a espessura do projeto. A diferença entre o maior e o menor valor obtidos para a espessura deverá ser, no máximo, de 1cm.

Recomendações. Os serviços só serão aceitos se forem atendidos os controles geométricos estabelecidos.

#### **▪ Verificação da geometria do pavimento**

Tolerância. O trecho será aceito quando a sua largura for igual ou maior que a definida no projeto em até 1%.

Recomendações. Nas pavimentações urbanas restritas por calçadas ou outros elementos, a largura deverá ser exatamente a definida em projeto.

#### **▪ Transporte com caminhão basculante 6m<sup>3</sup>**

O transporte das pedras será através de caminhão basculante com capacidade 6m<sup>3</sup>, saindo da jazida mais próxima, até a área de intervenção. Ambos os locais estão especificados em projeto específico.



## ESPECIFICAÇÕES TÉCNICAS

PROPONENTE:

**PREFEITURA MUNICIPAL DE CONDADO**

FOLHA

13

16

de

TÍTULO:

**PAVIMENTAÇÃO EM VIA(S)/RUA(S)**

Nº CONV.:

**912432/2021**

### **1.2.6. LIMPEZA FINAL COM VARRIÇÃO E REMOÇÃO DE ENTULHOS (GIDUR 84523)**

Antes do recebimento final da obra, deverão ser retirados das vias e de todo o terreno ocupado pela CONSTRUTORA, todo o lixo, excesso de materiais, estruturas temporárias e equipamentos. Todas as áreas utilizadas deverão ser regularizadas e apresentáveis. Todas as obras deverão ser limpas e conservadas até que a inspeção final tenha sido feita. Esses serviços serão considerados indispensáveis à conclusão do contrato.

### **1.3. PASSEIO PARA PEDESTRES**

#### **1.3.1. DEMOLIÇÃO DE PISO DE ALTA RESISTÊNCIA (SINAPI 73801/001)**

Em todos os locais de intervenção necessários, será executada a demolição de piso de alta resistência, podendo ser ou não passeios existentes, onde porventura conflitarem com os passeios propostos, seguindo as diretrizes dos normativos vigentes.

#### **1.3.2. ALVENARIA EM TIJOLO CERÂMICO FURADO 9X19X19 CM, 1 VEZ (ESPESSURA 19 CM), ASSENTADO EM ARGAMASSA TRAÇO 1:2:8 (CIMENTO E AREIA MEDIA NÃO PENEIRADA), PREPARO MANUAL, JUNTA 1 CM (TCPO\_04211.8.2) AF\_11/2020**

Nos locais indicados em projeto e memória de cálculo específicas será executada alvenaria em tijolos cerâmicos de 8 furos em 1 vez, com dimensões de 9x19x19cm, para a contenção do aterro das calçadas e para os alegretes (feita em circunferência de 1m de diâmetro de fora a fora), assentados com argamassa de cimento, cal e areia no traço 1:2:8.

#### **1.3.3. EXECUÇÃO DE PASSEIO (CALÇADA) OU PISO DE CONCRETO COM CONCRETO MOLDADO IN LOCO, FEITO EM OBRA, ACABAMENTO CONVENCIONAL, NÃO ARMADO. AF\_07/2016**

#### **Execução**

- Sobre a camada granular devidamente nivelada e regularizada, montam-se as fôrmas que servem para conter e dar forma ao concreto a ser lançado;



## ESPECIFICAÇÕES TÉCNICAS

PROponente:

**PREFEITURA MUNICIPAL DE CONDADO**

FOLHA

14

16

de

TÍTULO:

**PAVIMENTAÇÃO EM VIA(S)/RUA(S)**

Nº CONV.:

**912432/2021**

- Finalizada a etapa anterior é feito o lançamento, espalhamento, sarrafeamento e desempenho do concreto;
- Para aumentar a rugosidade do pavimento, fazer uma textura superficial por meio de vassouras, aplicadas transversalmente ao eixo da pista com o concreto ainda fresco.
- Por último, são feitas as juntas de dilatação.

### **1.3.4. PISO TÁTIL DIRECIONAL E/OU ALERTA, DE CONCRETO, NATURAL, P/DEFICIENTES VISUAIS, DIMENSÕES 25X25CM, APLICADO COM ARGAMASSA INDUSTRIALIZADA AC-II, REJUNTADO, EXCLUSIVE REGULARIZAÇÃO DE BASE (ORSE 07324).**

O piso tátil será executado de acordo com os padrões exigidos nas normas técnicas da ABNT e em observância da NBR 9050/2015. Será disposto em áreas determinadas no projeto de acessibilidade. A pavimentação em piso tátil terá peças direcionais e de alerta, coloridos, conforme previsto em projeto específico, com dimensões de 25cm x 25cm x 2,5cm e peças antiderrapantes. Será assentada com argamassa colante Tipo AC-II, rejuntado com cimento branco.

### **1.3.5. PINTURA DE PISO COM TINTA ACRÍLICA, APLICAÇÃO MECÂNICA, 2 DEMÃOS, INCLUSO FUNDO PREPARADOR. AF\_05/2021**

O piso tátil receberá duas camadas de pintura em látex acrílica de forma que as mesmas permitam contraste com o piso da calçada.

#### **Execução**

- Certificar-se que o piso cimentado foi executado há pelo menos 28 dias;
- Antes de iniciar a pintura certificar-se que o piso esteja, limpo, seco, sem poeira, gordura, graxa, sabão ou bolor;
- Delimitar a área de pintura com fita crepe, aplicando-a em todo o perímetro;
- Preparar equipamento (colocar óleo no reservatório / lubrificar pistão);
- Diluir fundo preparador com água, 10% do volume;
- Aplicar uma demão de fundo preparador com pistola airless;



PB PROJETOS

## ESPECIFICAÇÕES TÉCNICAS

PROPONENTE:

**PREFEITURA MUNICIPAL DE CONDADO**

FOLHA

15

16

de

TÍTULO:

**PAVIMENTAÇÃO EM VIA(S)/RUA(S)**

Nº CONV.:

**912432/2021**

- Diluir tinta acrílica com água, 10% do volume e coar a mistura com auxílio de peneira antes de despejar no tanque da máquina;
- Aplicar 1ª demão da tinta acrílica diluída com pistola airless (esperar de 1 a 4 horas após aplicação do fundo preparador);
- Aplicar 2ª demão de tinta acrílica sem nenhuma diluição com pistola airless (esperar 4 horas após aplicação da 1ª demão);
- Na aplicação do fundo preparador ou da tinta manter o bico de aspersão posicionado aproximadamente a 20cm do piso;
- Remover fitas após secagem.

### **1.3.6. RAMPA DE ACESSIBILIDADE ESTREITA, ESP=7CM, L=1,20M (CONFORME PROJETO ESPECÍFICO). AF\_03/2021**

As rampas de acessibilidade serão executadas de acordo com os padrões exigidos nas normas técnicas da ABNT e em observância da NBR 9050/2015. Serão colocadas em pontos determinados no projeto de Acessibilidade, constituída de concreto simples, piso tátil e pintura em látex acrílica. Todos os detalhes de construção das rampas de acessibilidade estão explicitados na planta de geometria das ruas a serem pavimentadas.

## **1.4. SINALIZAÇÃO**

### **1.4.1. PINTURA DE MEIO-FIO COM TINTA BRANCA A BASE DE CAL (CAIAÇÃO). AF\_05/2021**

#### **Execução**

- Colocar sinalização provisória na via e fechar faixa ou via;
- Promover a limpeza do meio-fio e retirada da vegetação das bordas, caso existam;
- Pintar o meio-fio com trincha ou brecha.



## ESPECIFICAÇÕES TÉCNICAS

PROPONENTE:

**PREFEITURA MUNICIPAL DE CONDADO**

FOLHA

16

16

de

TÍTULO:

**PAVIMENTAÇÃO EM VIA(S)/RUA(S)**

Nº CONV.:

**912432/2021**

### **1.4.2. PLACA DE SINALIZAÇÃO VIÁRIA VERTICAL EM AÇO Nº16 GALVANIZADO, COM PELÍCULA RETRORREFLETIVA E SUPORTE EM TUBO DE FERRO GALVANIZADO Ø2”**

Em pontos determinados no projeto de Sinalização, serão confeccionadas e instaladas placas de advertência com inscrição “PARE”, em chapa galvanizada nº 16 pintada com tinta esmalte fosco e letras em película flap top. Também acompanhará a placa o suporte em tubo de ferro galvanizado ø2.

### **1.4.3. POSTE DE FERRO GALV. Ø 2", H = 3,20M (SENDO 0,70M ENTERRADO E 2,50M DE ALTURA) COM 2 PLACAS DE 20X45CM EM CHAPA ESMALTADA PARA IDENTIFICAÇÃO DE LOGRADOUROS (04526 ORSE). AF\_10/2019**

Em pontos determinados no projeto de Sinalização, serão confeccionadas e instaladas placas esmaltadas de identificação com o nome das ruas nas dimensões 45x20cm, acompanhado do suporte em tubo de ferro galvanizado ø2, conforme detalhes em projeto.

**HENRIQUE CANDEIA**  
**FORMIGA:03871365**  
**416**

Assinado de forma digital por HENRIQUE  
CANDEIA FORMIGA:03871365416  
DN: c=BR, o=ICP-Brasil, ou=AC DIGITAL  
MULTIPLA G1, ou=29056741000176,  
ou=videoconferencia, ou=Certificado PF  
A3, cn=HENRIQUE CANDEIA  
FORMIGA:03871365416  
Dados: 2022.08.08 15:37:31 -03'00'





## MEMORIAL DESCRITIVO

PROponente:

**PREFEITURA MUNICIPAL DE CONDADO**

FOLHA

2

de

6

TÍTULO:

**PAVIMENTAÇÃO EM VIA(S)/RUA(S)**

Nº CONVÊNIO:

**912432/2021**

### JUSTIFICATIVA DO PROJETO:


O município de Condado situa-se na região oeste do Estado da Paraíba, Meso-Região Sertão Paraibano e Micro-Região Sousa. Limita-se ao norte com Paulista, Pombal e Vista Serrana; leste com Vista Serrana e Malta, Sul com Catingueira e oeste com Pombal e São Bento do Pombal. Possui área de 375 km<sup>2</sup>. O município de Condado encontra-se inserido nos domínios da bacia hidrográfica do Rio Piranhas, região do Médio Piranhas. De acordo com o censo 2010, a população total residente é de 6.584 habitantes.

A Pavimentação de Via(s)/Rua(s) destina-se a promover a melhoria da mobilidade urbana, de acessibilidade e segurança viária, qualidade de vida e acesso ao serviço básico de qualidade.

O público alvo a ser beneficiado corresponde a toda a população que transita e necessita mobilidade pelas vias e ruas a serem pavimentadas.

Inúmeros benefícios serão gerados com a obra de pavimentação no município que enfrenta dificuldades de tráfego com via de acesso ruim. A Obra promoverá acessibilidade e desenvolvimento ao município.

Espera-se melhorias no que se refere a infraestrutura do município, com qualidade de locomoção à população de Condado.

	<b>MEMORIAL DESCRITIVO</b>	
	PROPONENTE: <b>PREFEITURA MUNICIPAL DE CONDADO</b>	FOLHA 3 de 6
	TÍTULO: <b>PAVIMENTAÇÃO EM VIA(S)/RUA(S)</b>	Nº CONVÊNIO: <b>912432/2021</b>

## CARACTERIZAÇÃO DO SISTEMA VIÁRIO

O transporte é o principal responsável pela movimentação de um fluxo material, de forma eficaz e eficiente, desde um ponto fornecedor até um ponto consumidor. Conseqüentemente, obras de infraestrutura não somente encurtam as distâncias, mas também, melhoram e agilizam a mobilidade e contribuem para geração de novas tecnologias. Além disso, promovem a troca de produtos, bens, técnicas e informações com outras regiões e/ou países. Dessa forma, intensificam o crescimento industrial, aumentando o mercado e a produção, gerando empregos.

Em um sistema viário, as vias recebem diferentes tipos de classificação e possibilidade de intervenção. As principais funções das vias em um ambiente urbano são:

- Deslocamento de longa distância
- Ligação entre os bairros/regiões
- Circulação interna no município
- Acesso às moradias

Sistema viário ou malha viária é o conjunto de vias do município, classificadas e hierarquizadas segundo critério funcional, sendo composto por vias de transição, arteriais e coletoras, constituindo o principal suporte físico à mobilidade urbana. Seguindo esses critérios de funcionalidade e hierarquia classificam-se basicamente as vias em: de Transição, Arteriais, Coletoras, Locais, Rurais, Urbanas, Rodovias, entre outras subdivisões de acordo com a norma baseado na necessidade.

Com embasamento nas normas vigentes da nação, partindo da premissa que será realizado apenas a pavimentação do solo mantendo o mesmo sistema viário, então tanto o existente como o proposto, serão classificados da seguinte forma: *todas as ruas a serem pavimentadas nesse referido contrato de repasse são consideradas como **vias urbanas**, visto que são circulações públicas localizadas na área urbana do município, bem como possui imóveis edificadas ao longo da sua extensão.*



## ROTAS ACESSÍVEIS

### ➤ Rua Projetada C

Na rua supracitada, a solução viável para implantação de rotas acessíveis nas calçadas com atendimento aos dispostos do item 6 da NBR 9050/2020 e seus respectivos subitens, consistirá para garantir acessibilidade contínua na rua contemplada, a adequação geral de tal local de intervenção as características previstas na referida norma previamente citada, para detalhamento e maiores especificações no que diz respeito a acessibilidade da Rua Projetada C, vide projetos de acessibilidade.

### ➤ Rua Projetada E

Na rua supracitada, a solução viável para implantação de rotas acessíveis nas calçadas com atendimento aos dispostos do item 6 da NBR 9050/2020 e seus respectivos subitens, consistirá para garantir acessibilidade contínua na rua contemplada, a adequação geral de tal local de intervenção as características previstas na referida norma previamente citada, para detalhamento e maiores especificações no que diz respeito a acessibilidade da Rua Projetada E, vide projetos de acessibilidade.

### ➤ Rua Projetada F

Na rua supracitada, a solução viável para implantação de rotas acessíveis nas calçadas com atendimento aos dispostos do item 6 da NBR 9050/2020 e seus respectivos subitens, consistirá para garantir acessibilidade contínua na rua contemplada, a adequação geral de tal local de intervenção as características previstas na referida norma previamente citada, para detalhamento e maiores especificações no que diz respeito a acessibilidade da Rua Projetada F, vide projetos de acessibilidade.



## MEMORIAL DESCRITIVO

PROPONENTE:

**PREFEITURA MUNICIPAL DE CONDADO**

FOLHA

5

de

6

TÍTULO:

**PAVIMENTAÇÃO EM VIA(S)/RUA(S)**

Nº CONVÊNIO:

**912432/2021**

### **PROPOSTA:**

O presente memorial descritivo tem o objetivo de em complementação às informações contidas no projeto, apresentar os fundamentos sobre os quais foi concebido o presente projeto de pavimentação de vias em paralelepípedos de granito.

**Em todos os locais de intervenção necessários, o replantio das árvores que estão no leito carroçável das ruas, a relocação dos postes e a execução da escavação de 3ª categoria (rocha dura) e sua retirada das ruas a serem pavimentadas serão realizados pela Prefeitura Municipal com recursos próprios.**

**A relocação das cercas, onde porventura conflitarem com os passeios propostos, deverão seguir as diretrizes dos normativos vigentes, e serão executadas através de recursos próprios municipais.**

**A retirada dos meios-fios graníticos existentes que se encontram na pista de rolamento das ruas a serem pavimentadas, deverão seguir as diretrizes dos normativos vigentes, e serão executadas através de recursos próprios municipais.**

**A execução da tubulação de água, nos trechos em que porventura os mesmos não forem existentes, deverão seguir as diretrizes dos normativos vigentes, e serão executadas através de recursos próprios municipais.**

**Caso seja observado, em qualquer momento, a presença de águas servidas no leito de ruas, a Prefeitura de Municipal se responsabilizará em notificar quem infringiu o código de obras do Município e tomará as providências cabíveis para garantir que não haja esgotos lançados no leito de ruas.**

Após os serviços de terraplenagem/regularização da rua, o material de expurgo, deverá ser reaproveitado para aterro nos passeios públicos.

As pavimentações ocorrerão na(s) rua(s): *Projetada C, Projetada E e Projetada F*; localizada(s) na Zona Urbana.

## MEMORIAL DESCRITIVO

PROPONENTE:

**PREFEITURA MUNICIPAL DE CONDADO**

FOLHA

6

de

6

TÍTULO:

**PAVIMENTAÇÃO EM VIA(S)/RUA(S)**

Nº CONVÊNIO:

**912432/2021**

Abaixo segue um quadro resumo contendo as ruas, os comprimentos do eixo do pavimento, as larguras das vias e as áreas de pavimentação programada.

### QUADRO DE RUAS A PAVIMENTAR

Rua	Largura (m)	Extensão (m)	Área extensão da rua (m <sup>2</sup> )	Área bocas de rua (m <sup>2</sup> )	Área total (m <sup>2</sup> )	Sinalização Vertical (unid)	Rampas (unid)
Rua Projetada C	8,50*	87,17	740,95	117,82	858,77	1	4
Rua Projetada E	8,00	107,50	860,00	32,00	892,00	2	4
Rua Projetada F	8,00	63,50	508,00	32,00	540,00	1	2
<b>TOTAL</b>		<b>258,17</b>	<b>2.108,95</b>	<b>181,82</b>	<b>2.290,77</b>	<b>3</b>	<b>10</b>

\* Largura média.

**HENRIQUE  
CANDEIA  
FORMIGA:0387136  
5416**

Assinado de forma digital por HENRIQUE  
CANDEIA FORMIGA:03871365416  
DN: c=BR, o=ICP-Brasil, ou=AC DIGITAL  
MULTIPLA G1, ou=29056741000176,  
ou=videoconferencia, ou=Certificado PF  
A3, cn=HENRIQUE CANDEIA  
FORMIGA:03871365416  
Dados: 2022.08.08 15:38:34 -03'00'

**RELATÓRIO FOTOGRÁFICO**

Obra:	Proponente:		
<b>PAVIMENTAÇÃO EM VIA(S)/RUA(S)</b>	<b>PREFEITURA MUNICIPAL DE CONDADO</b>		
Local:	Convênio:	Folha:	Revisão
<b>ZONA URBANA</b>	<b>912432/2021 - MDR</b>	<b>1 de 1</b>	<b>0</b>

**RUA PROJETADA C**



**RUA PROJETADA C**



**RUA PROJETADA E**



**RUA PROJETADA E**



**RUA PROJETADA F**



**RUA PROJETADA F**



**OBSERVAÇÕES:**

**HENRIQUE CANDEIA**

**FORMIGA:03871365416**

Assinado de forma digital por HENRIQUE CANDEIA FORMIGA:03871365416 DN: c=BR, o=ICP-Brasil, ou=AC DIGITAL MULTIPLA G1, ou=29056741000176, ou=videoconferencia, ou=Certificado PF A3, cn=HENRIQUE CANDEIA FORMIGA:03871365416 Dados: 2022.08.08 15:39:37 -03'00'

NOME

Assinatura

DATA:

NOME

Assinatura

DATA:

HENRIQUE CANDEIA FORMIGA CREA 161.900.460-7



**ESTADO DA PARAÍBA**  
**PREFEITURA MUNICIPAL DE CONDADO - PB**

**DECLARAÇÃO DE REGIME DE EXECUÇÃO**

DECLARO, para os devidos fins que o Regime Construtivo do Projeto de Pavimentação em Via(s)/Rua(s), realizado por força do Convênio nº **912432/2021** firmado entre a Prefeitura Municipal e o Ministério do Desenvolvimento Regional, será executado na forma de **EMPREITADA POR PREÇO GLOBAL**, em consonância com as Portarias Interministeriais nº 424/2016 e suas atualizações.

Para efeito das Portarias Interministeriais supracitadas, “que estabelece normas para execução relativas às transferências de recursos da União mediante convênios e contratos de repasse”, o presente Contrato de Repasse está enquadrado no Nível I / I-A.

Condado - PB, 10 de junho de 2022.

---

**Marcelo Bezerra Dantas de Sá**  
Prefeito(a) Municipal



ESTADO DA PARAÍBA  
PREFEITURA MUNICIPAL DE CONDADO - PB

**TERMO DE COMPROMISSO – ADMINISTRAÇÃO LOCAL**

DECLARO, para os devidos fins de direito que a Prefeitura Municipal se responsabilizará por todos os custos relativos *à administração local*, referente a obra de Pavimentação em Via(s)/Rua(s) a ser realizada neste município, financiada através do Convênio nº **912432/2021** firmado entre a Prefeitura Municipal com o Ministério do Desenvolvimento Regional.

Condado - PB, 10 de junho de 2022.

---

**Marcelo Bezerra Dantas de Sá**  
Prefeito(a) Municipal



ESTADO DA PARAÍBA  
PREFEITURA MUNICIPAL DE CONDADO - PB

**TERMO DE COMPROMISSO – REPLANTIO DE ÁRVORES**

DECLARO, para os devidos fins de direito que a Prefeitura Municipal se responsabilizará por todos os custos relativos *à retirada e replantio das árvores que conflitam e prejudicam a funcionalidade do local de intervenção*, referente a obra de Pavimentação em Via(s)/Rua(s) a ser realizada neste município, financiada através do Convênio nº **912432/2021** firmado entre a Prefeitura Municipal com o Ministério do Desenvolvimento Regional.

Condado - PB, 10 de junho de 2022.

---

**Marcelo Bezerra Dantas de Sá**  
Prefeito(a) Municipal



ESTADO DA PARAÍBA  
**PREFEITURA MUNICIPAL DE CONDADO - PB**

## **TERMO DE COMPROMISSO - SISTEMA DE ESGOTAMENTO SANITÁRIO**

DECLARAMOS, para os devidos fins de comprovação junto à Caixa Econômica Federal/GIGOV-JP, que nos locais onde serão investidos os recursos financeiros pactuados a partir do Convênio nº **912432/2021**, firmado entre a Prefeitura Municipal e o Ministério do Desenvolvimento Regional, o sistema de tratamento de esgotos se dá de forma primária, por meio de fossa séptica e sumidouro.

Caso seja observado, em qualquer momento, a presença de águas servidas no leito de ruas, a Prefeitura Municipal se responsabilizará em notificar quem infringiu o código de obras do Município e tomará as providências cabíveis para garantir que não haja esgotos lançados no leito de ruas.

Condado - PB, 10 de junho de 2022.

---

**Marcelo Bezerra Dantas de Sá**  
Prefeito(a) Municipal





**ESTADO DA PARAÍBA  
PREFEITURA MUNICIPAL DE CONDADO - PB**

**TERMO DE COMPROMISSO - RELOCAÇÃO DE CERCA**

DECLARO, para os devidos fins de direito que a Prefeitura Municipal *se responsabilizará pela relocação das cercas*, onde porventura conflitarem com a intervenção proposta, na obra de Pavimentação em Via(s)/Rua(s) a ser realizada neste município, financiada através do Convênio nº **912432/2021** firmado entre a Prefeitura Municipal com o Ministério do Desenvolvimento Regional.

Condado - PB, 10 de junho de 2022.

---

**Marcelo Bezerra Dantas de Sá**  
Prefeito(a) Municipal



ESTADO DA PARAÍBA  
PREFEITURA MUNICIPAL DE CONDADO - PB

**TERMO DE COMPROMISSO – RELOCAÇÃO DOS POSTES**

A Prefeitura Municipal, através de seu Prefeito Constitucional infracitado, *compromete-se a executar junto a concessionária de energia a relocação de todos os possíveis postes que conflitam e prejudicam a funcionalidade do local de intervenção*, afim de garantir perfeita execução das intervenções pleiteadas no convênio nº **912432/2021** do Ministério do Desenvolvimento Regional com a Prefeitura Municipal.

Condado - PB, 10 de junho de 2022.

---

**Marcelo Bezerra Dantas de Sá**  
Prefeito(a) Municipal



ESTADO DA PARAÍBA  
PREFEITURA MUNICIPAL DE CONDADO – PB

**TERMO DE COMPROMISSO – RETIRADA DE MEIO FIO GRANÍTICO**

DECLARO, para os devidos fins de direito que a Prefeitura Municipal se responsabilizará por todos os custos relativos *à retirada de todos os meios-fios graníticos necessários nos locais de intervenção*, referente a obra de Pavimentação em Via(s)/Rua(s) financiada através do Convênio nº **912432/2021** do Ministério do Desenvolvimento Regional com a Prefeitura Municipal.

Condado - PB, 10 de junho de 2022.

---

**Marcelo Bezerra Dantas de Sá**  
Prefeito(a) Municipal



ESTADO DA PARAÍBA  
PREFEITURA MUNICIPAL DE CONDADO - PB

**TERMO DE COMPROMISSO - ROCHAS**

DECLARO, para os devidos fins de direito que a Prefeitura Municipal se responsabilizará por todos os custos relativos *à execução da escavação de 3ª categoria (rocha dura) e sua retirada dos locais de intervenção*, referente a obra de Pavimentação em Via(s)/Rua(s) financiada através do Convênio nº **912432/2021** firmado entre a Prefeitura Municipal com o Ministério do Desenvolvimento Regional.

Condado - PB, 10 de junho de 2022.

---

**Marcelo Bezerra Dantas de Sá**  
Prefeito(a) Municipal



ESTADO DA PARAÍBA  
PREFEITURA MUNICIPAL DE CONDADO - PB

**DECLARAÇÃO - REDE PÚBLICA DE ÁGUA**

DECLARAMOS, para os devidos fins de comprovação junto à Caixa Econômica Federal / GIGOV-JP, que **nos locais de intervenção da obra de Pavimentação em Via(s)/Rua(s)**, onde serão investidos os recursos financeiros pactuados a partir **do Convênio nº 912432/2021**, firmado entre a Prefeitura Municipal e o Ministério do Desenvolvimento Regional, **existe rede pública de água potável.**

Caso seja observado, em qualquer momento, **trechos sem a presença de tubulação** da rede pública de água potável, a **Prefeitura Municipal se responsabilizará em executar** a mesma com recursos próprios.

Outrossim, declaro ter a ciência de que o descumprimento do compromisso acima resultará na **NÃO REALIZAÇÃO DO PRIMEIRO DESBLOQUEIO DE REPASSES PARA A RUA SUPRACITADA.**

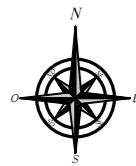
Condado - PB, 10 de junho de 2022.

---

**Marcelo Bezerra Dantas de Sá**  
Prefeito(a) Municipal



Topografia das Ruas a Serem Pavimentadas  
escala 1:750

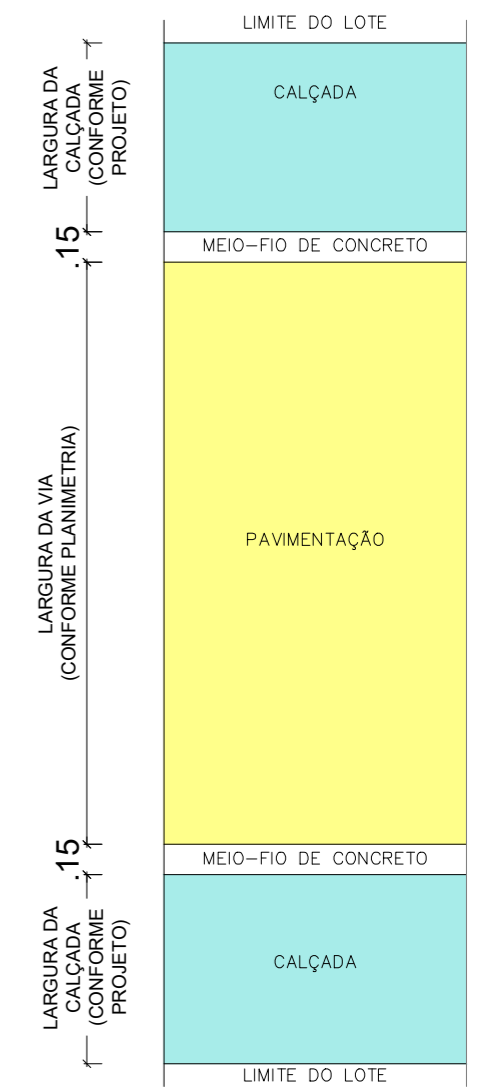


Planimetria das Ruas a Serem Pavimentadas  
escala 1:750



Legenda

- Calçada existente
- Calçada a Construir
- Ruas a Serem Pavimentadas
- Pavimentação Existente
- Demolição para implantação de rampa (Ver NTRA Geral 03)
- Demolição de calçada existente (Ver NTRA Geral 03)
- Cinturão de Fechamento
- Cinturão de Travamento
- Alvenaria de 1 vez
- Poste
- Árvore



Croqui esquemático –  
ampliação da planimetria  
escala 1:50

NOTAS TÉCNICAS - PROJETO PLANIALTIMÉTRICO

- **Nota 01:** Devido a escala recomendada para projetos planimétricos, torna-se inviável a representação de elementos com pequenas dimensões, logo vide "Detalhe - Meio-Fio" para especificações do meio-fio projetado.
- **Nota 02:** A faixa de acesso dos passeios públicos (extensão entre a calçada projetada e os lotes) será realizada pelos proprietários dos mesmos, e deverão atender ao disposto do item 6.12.3 e 6.12.4 da NBR 9050/2015, a fim de garantir a boa aplicabilidade do recurso público, beneficiando a população de forma macro, bem como garantindo acessibilidade/ faixas livres nas calçadas projetadas, segundo os parâmetros estabelecidos na norma supracitada.
- **Nota 03:** A execução da escavação de 3ª categoria (rocha dura) e sua retirada das ruas a serem pavimentadas, deverão seguir as diretrizes dos normativos vigentes, e serão executadas através de recursos próprios municipais.
- **Nota 04:** A retirada das árvores que se encontram na pista de rolamento das ruas a serem pavimentadas, deverão seguir as diretrizes dos normativos vigentes, e serão executadas através de recursos próprios municipais.
- **Nota 05:** A relocação dos postes que se encontram na pista de rolamento das ruas a serem pavimentadas, deverão seguir as diretrizes dos normativos vigentes, e serão executadas através de recursos próprios municipais em ação conjunta com a concessionária de energia.
- **Nota 06:** O sistema de tratamento de esgotos se dá de forma primária, por meio de fossa séptica e sumidouro. Caso seja observado, em qualquer momento, a presença de águas servidas no leito de ruas, a Prefeitura Municipal se responsabilizará em notificar quem infringiu o código de obras do Município e tomará as providências cabíveis para garantir que não haja esgotos lançados no leito de ruas.
- **Nota 07:** Após os serviços de terraplenagem/regulização da rua, o material de expurgo, deverá ser reaproveitado para aterro nos passeios públicos.
- **Nota 08:** A relocação das cercas, onde porventura conflitarem com os passeios propostos, deverão seguir as diretrizes dos normativos vigentes, e serão executadas através de recursos próprios municipais.
- **Nota 09:** A execução da tubulação de água, nos trechos em que porventura os mesmos não forem existentes, deverão seguir as diretrizes dos normativos vigentes, e serão executadas através de recursos próprios municipais.

Assinado de forma digital por HENRIQUE CANDEIA FORMIGA:03871365416  
DN: c=BR, o=ICP-Brasil, ou=AC DIGITAL MULTIPLA G1, ou=29056741000176, ou=videoconferencia, ou=Certificado PF A3, cn=HENRIQUE CANDEIA FORMIGA:03871365416  
Dados: 2022.08.08 14:14:57 -03'00'

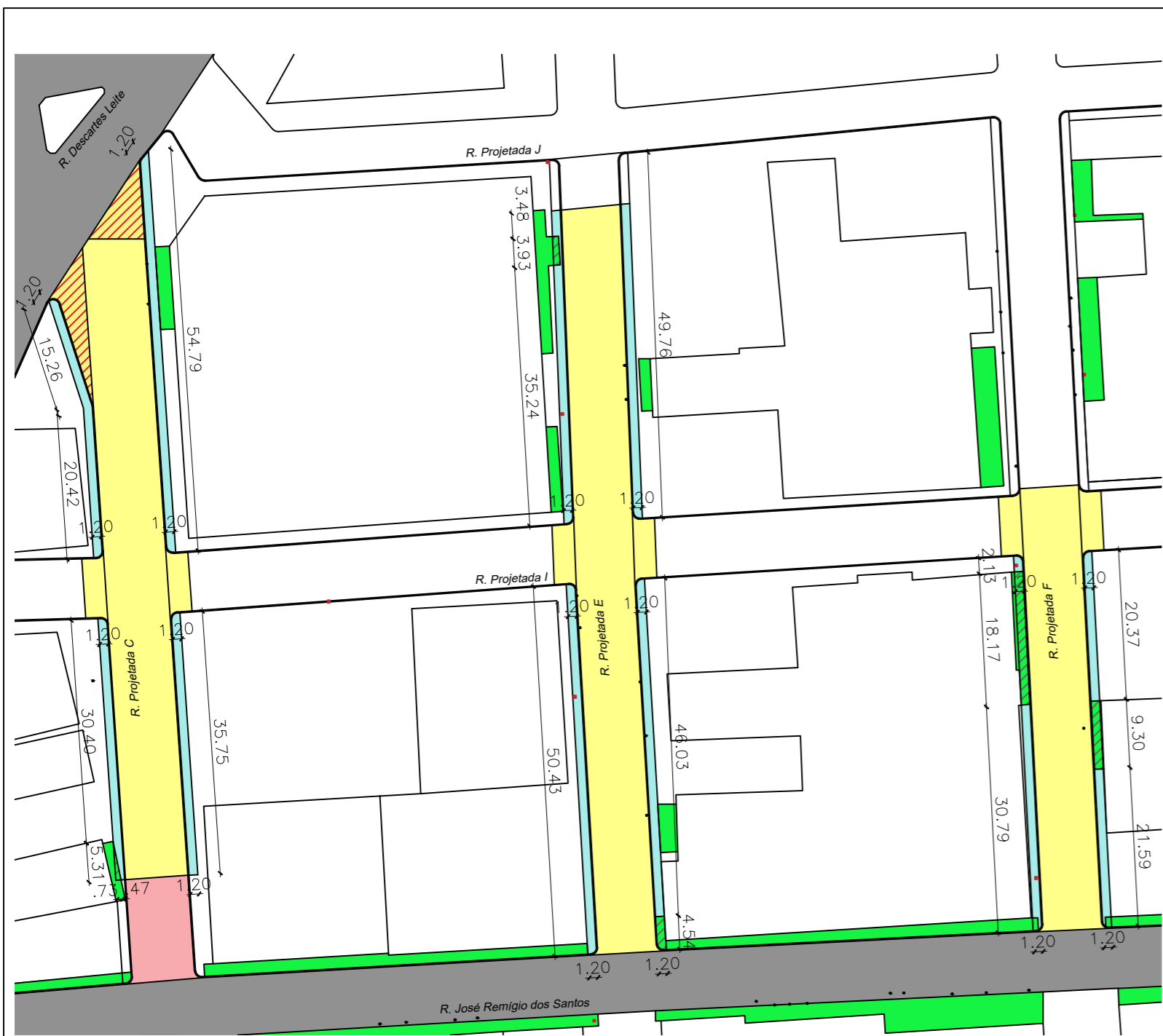
**HENRIQUE CANDEIA**  
**FORMIGA:03871365**  
**416**

RESPONSÁVEL TÉCNICO:

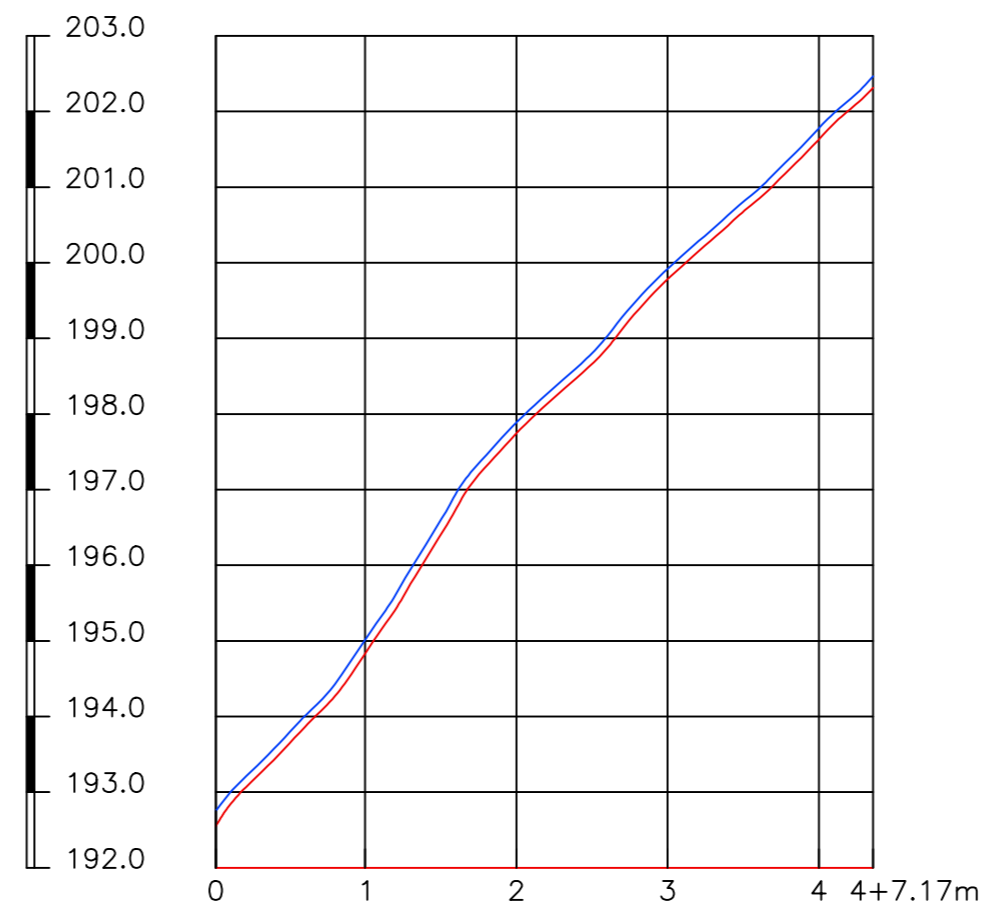
PROPRIETÁRIO:

Prancha	PREFEITURA MUNICIPAL DE CONADO - PB		
01/05	PROJETO DE PAVIMENTAÇÃO EM PARALELEPÍEDO_9124322021		
	TOPOGRAFIA E PLANIMETRIA DAS RUAS A SEREM PAVIMENTADAS		
DESENHO	DATA	RESPONSÁVEIS	RUBRICA
PROJETO		LUKAS DELFINO RODRIGUES SILVA	
CÓPIA		HENRIQUE FORMIGA - CREA/1619004607	
ESCALA	DESENHOS		
1:750	TOPOGRAFIA		
1:750	PLANIMETRIA		

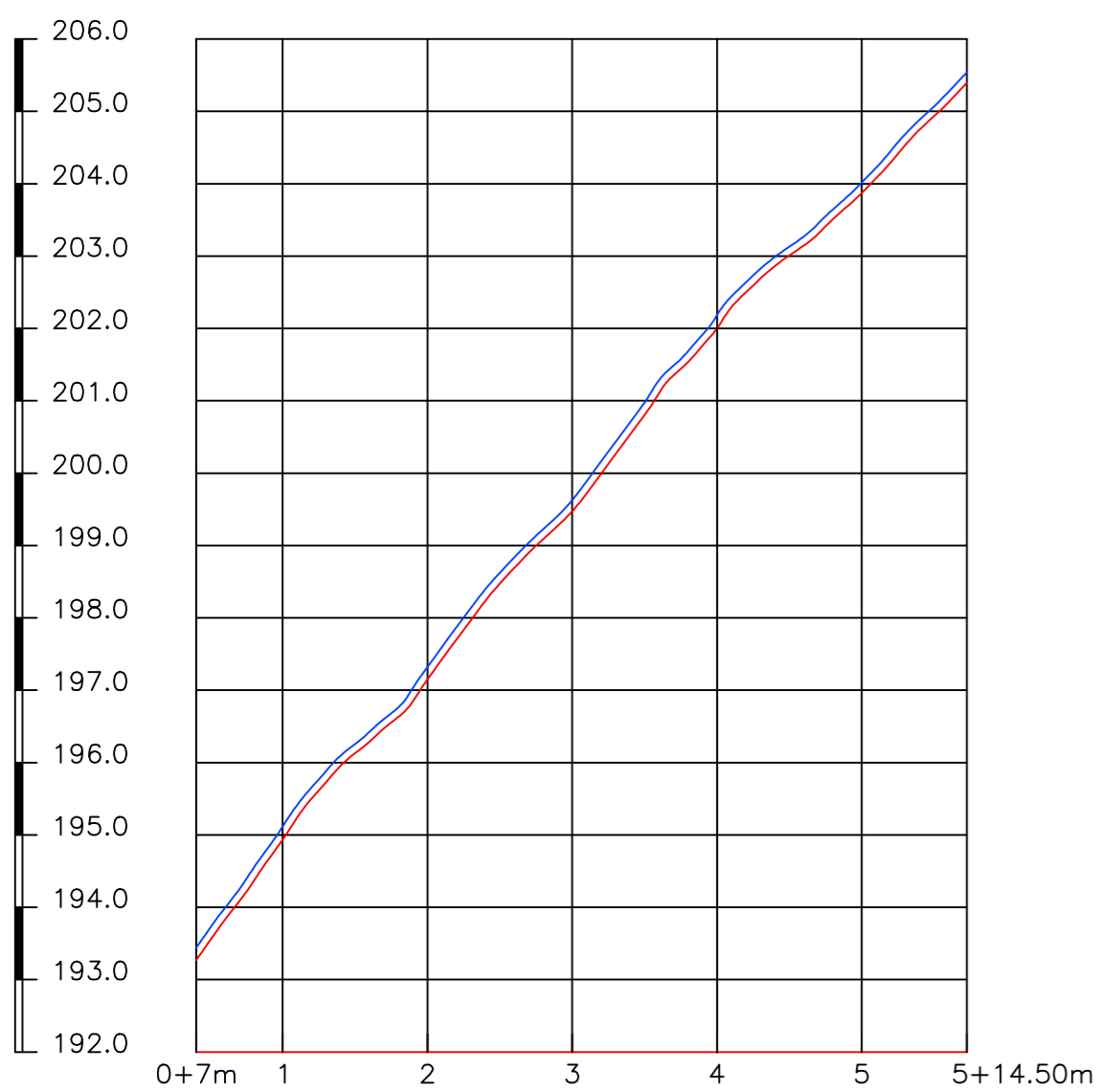




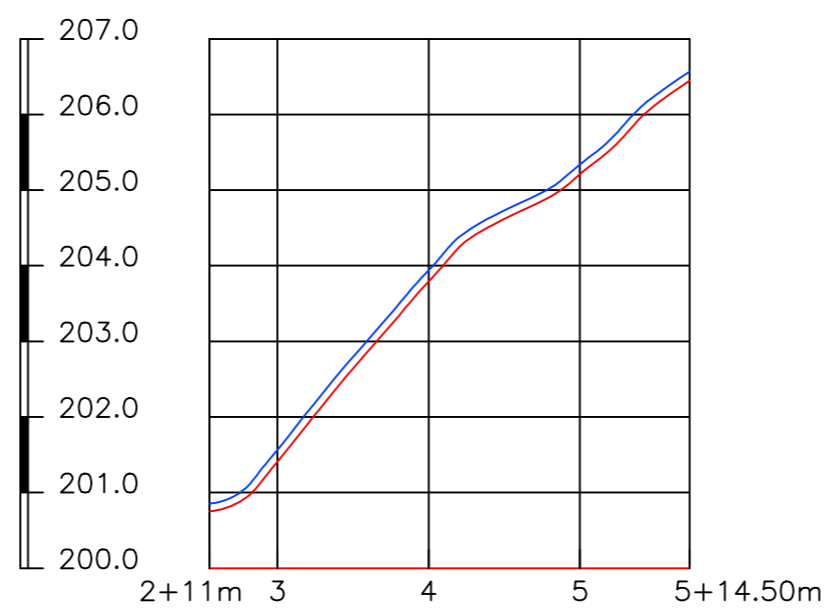
Calçadas das Ruas a Serem Pavimentadas  
escala 1:750



Perfil Longitudinal da Rua Projetada C  
escala 1:750



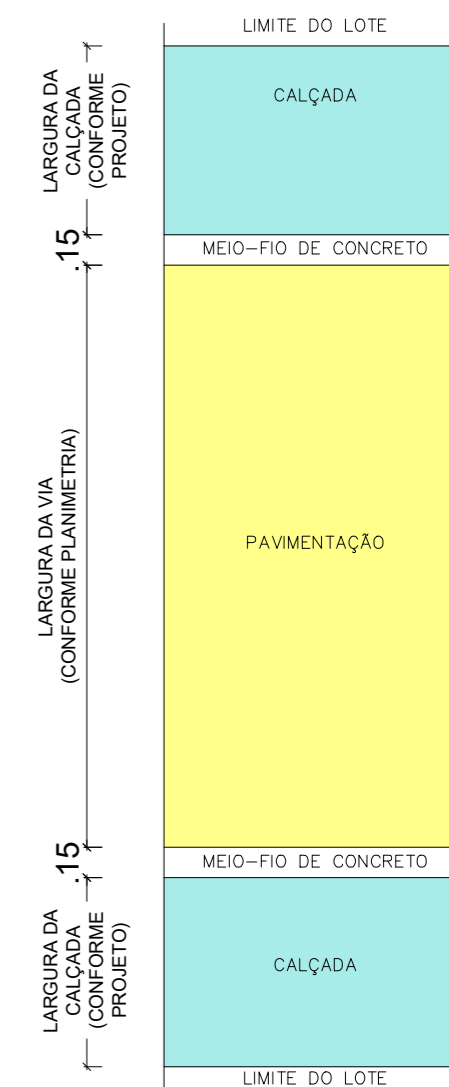
Perfil Longitudinal da Rua Projetada E  
escala 1:750



Perfil Longitudinal da Rua Projetada F  
escala 1:750

**Legenda**

- Calçada existente
- Calçada a Construir
- Ruas a Serem Pavimentadas
- Pavimentação Existente
- Demolição para implantação de rampa (Ver NTRA Geral 03)
- Demolição de calçada existente (Ver NTRA Geral 03)
- Cinturão de Fechamento
- Cinturão de Travamento
- Alvenaria de 1 vez
- Poste
- Árvore



Croqui esquemático –  
ampliação da planimetria  
escala 1:50

**NOTAS TÉCNICAS - PROJETO PLANIALTIMÉTRICO**

- **Nota 01:** Devido a escala recomendada para projetos planimétricos, torna-se inviável a representação de elementos com pequenas dimensões, logo vide "Detalhe - Meio-Fio" para especificações do meio-fio projetado.
- **Nota 02:** A faixa de acesso dos passeios públicos (extensão entre a calçada projetada e os lotes) será realizada pelos proprietários dos mesmos, e deverão atender ao disposto do item 6.12.3 e 6.12.4 da NBR 9050/2015, a fim de garantir a boa aplicabilidade do recurso público, beneficiando a população de forma macro, bem como garantindo acessibilidade/ faixas livres nas calçadas projetadas, segundo os parâmetros estabelecidos na norma supracitada.
- **Nota 03:** A execução da escavação de 3ª categoria (rocha dura) e sua retirada das ruas a serem pavimentadas, deverão seguir as diretrizes dos normativos vigentes, e serão executadas através de recursos próprios municipais.
- **Nota 04:** A retirada das árvores que se encontram na pista de rolamento das ruas a serem pavimentadas, deverão seguir as diretrizes dos normativos vigentes, e serão executadas através de recursos próprios municipais.
- **Nota 05:** A relocação dos postes que se encontram na pista de rolamento das ruas a serem pavimentadas, deverão seguir as diretrizes dos normativos vigentes, e serão executadas através de recursos próprios municipais em ação conjunta com a concessionária de energia.
- **Nota 06:** O sistema de tratamento de esgotos se dá de forma primária, por meio de fossa séptica e sumidouro. Caso seja observado, em qualquer momento, a presença de águas servidas no leito de ruas, a Prefeitura Municipal se responsabilizará em notificar quem infringiu o código de obras do Município e tomará as providências cabíveis para garantir que não haja esgotos lançados no leito de ruas.
- **Nota 07:** Após os serviços de terraplenagem/regularização da rua, o material de expurgo, deverá ser reaproveitado para aterro nos passeios públicos
- **Nota 08:** A relocação das cercas, onde porventura conflitarem com os passeios propostos, deverão seguir as diretrizes dos normativos vigentes, e serão executadas através de recursos próprios municipais.
- **Nota 09:** A execução da tubulação de água, nos trechos em que porventura os mesmos não forem existentes, deverão seguir as diretrizes dos normativos vigentes, e serão executadas através de recursos próprios municipais.

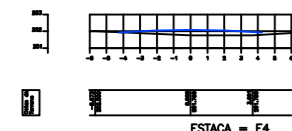
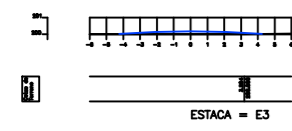
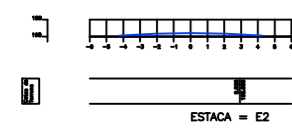
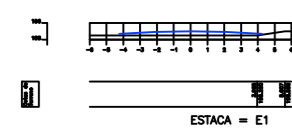
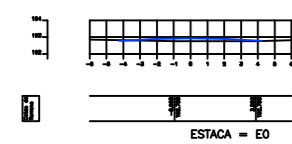
Assinado de forma digital por HENRIQUE CANDEIA FORMIGA:03871365416  
**HENRIQUE CANDEIA**  
**FORMIGA:03871365416**  
**416**  
DN: c=BR, o=ICP-Brasil, ou=AC DIGITAL MULTIPLA G1, ou=29056741000176, ou=videoconferencia, ou=Certificado PF A3, cn=HENRIQUE CANDEIA FORMIGA:03871365416  
 Dados: 2022.08.08 14:16:43 -03'00'

RESPONSÁVEL TÉCNICO:

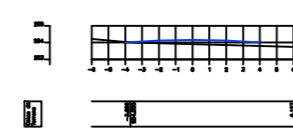
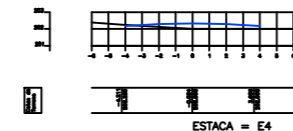
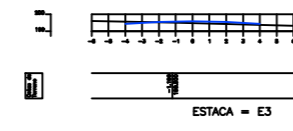
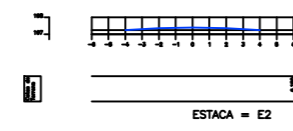
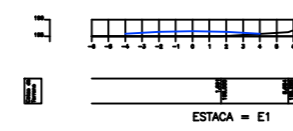
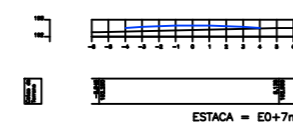
PROPRIETÁRIO:

Prancha  <b>02/05</b>	PREFEITURA MUNICIPAL DE CONDADO - PB		
	PROJETO DE PAVIMENTAÇÃO EM PARALELEPÍEDO_9   24322021		
	CALÇADAS E PERFIS LONGITUDINAIS		
	DATA	RESPONSÁVEIS	RUBRICA
DESENHO		LUKAS DELFINO RODRIGUES SILVA	
PROJETO		HENRIQUE FORMIGA - CREA/IG 19004607	
CÓPIA			
ESCALA 1:750 1:750	DESENHOS CALÇADAS PERFIS LONGITUDINAIS		

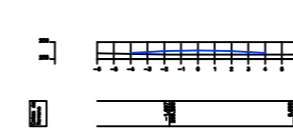
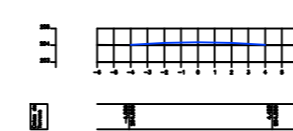
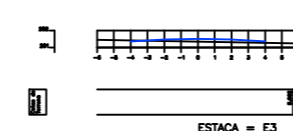
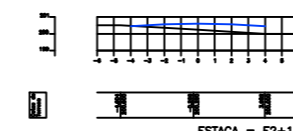




Seções Transversais da Rua Projetada C  
escala → 350



Seções Transversais da Rua Projetada E  
escala → 350



Seções Transversais da Rua Projetada F  
escala → 350

**HENRIQUE  
CANDEIA  
FORMIGA:0387136  
5416**


Assinado de forma digital por HENRIQUE  
CANDEIA FORMIGA:03871365416  
DN: c=BR, o=ICP-Brasil, ou=AC DIGITAL  
MULTIPLA G1, ou=29056741000176,  
ou=videoconferencia, ou=Certificado PF  
A3, cn=HENRIQUE CANDEIA  
FORMIGA:03871365416  
Dados: 2022.08.08 14:17:20 -03'00'

**NOTAS TÉCNICAS - PROJETO PLANIALTIMÉTRICO**

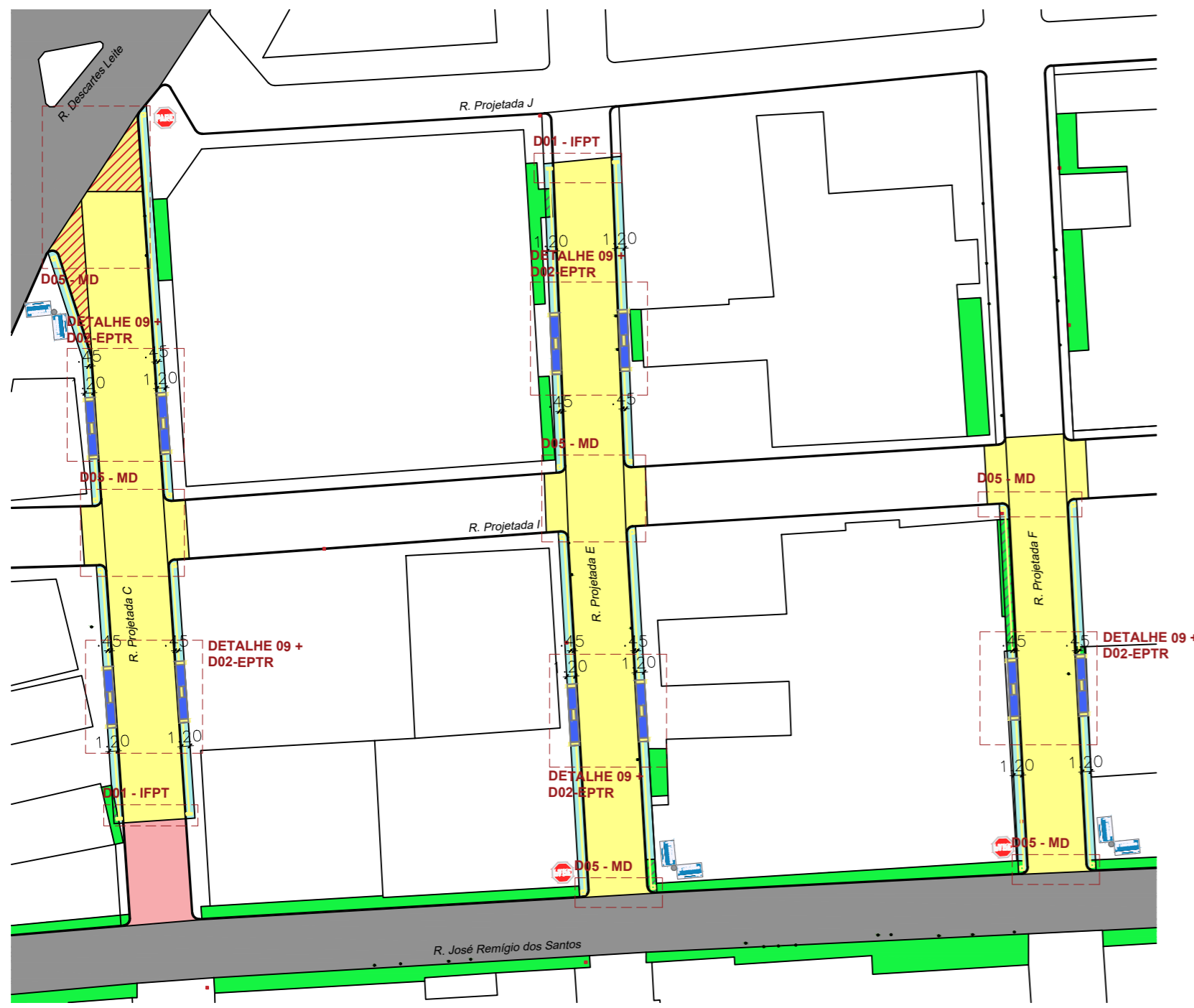
- **Nota 01:** Devido a escala recomendada para projetos planimétricos, torna-se inviável a representação de elementos com pequenas dimensões, logo vide "Detalhe - Meio-Fio" para especificações do meio-fio projetado.
- **Nota 02:** A faixa de acesso dos passeios públicos (extensão entre a calçada projetada e os lotes) será realizada pelos proprietários dos mesmos, e deverão atender ao disposto do item 6.12.3 e 6.12.4 da NBR 9050/2015, a fim de garantir a boa aplicabilidade do recurso público, beneficiando a população de forma macro, bem como garantindo acessibilidade/ faixas livres nas calçadas projetadas, segundo os parâmetros estabelecidos na norma supracitada.
- **Nota 03:** A execução da escavação de 3ª categoria (rocha dura) e sua retirada das ruas a serem pavimentadas, deverão seguir as diretrizes dos normativos vigentes, e serão executadas através de recursos próprios municipais.
- **Nota 04:** A retirada das árvores que se encontram na pista de rolamento das ruas a serem pavimentadas, deverão seguir as diretrizes dos normativos vigentes, e serão executadas através de recursos próprios municipais.
- **Nota 05:** A relocação dos postes que se encontram na pista de rolamento das ruas a serem pavimentadas, deverão seguir as diretrizes dos normativos vigentes, e serão executadas através de recursos próprios municipais em ação conjunta com a concessionária de energia.
- **Nota 06:** O sistema de tratamento de esgotos se dá de forma primária, por meio de fossa séptica e sumidouro. Caso seja observado, em qualquer momento, a presença de águas servidas no leito de ruas, a Prefeitura Municipal se responsabilizará em notificar quem infringiu o código de obras do Município e tomará as providências cabíveis para garantir que não haja esgotos lançados no leito de ruas.
- **Nota 07:** Após os serviços de terraplenagem/regularização da rua, o material de expurgo, deverá ser reaproveitado para aterro nos passeios públicos.
- **Nota 08:** A relocação das cercas, onde porventura conflituarem com os passeios propostos, deverão seguir as diretrizes dos normativos vigentes, e serão executadas através de recursos próprios municipais.
- **Nota 09:** A execução da tubulação de água, nos trechos em que porventura os mesmos não forem existentes, deverão seguir as diretrizes dos normativos vigentes, e serão executadas através de recursos próprios municipais.

RESPONSÁVEL TÉCNICO:

PROPRIETÁRIO:

Prancha  03/05	PREFEITURA MUNICIPAL DE CONDADO - PB		
	PROJETO DE PAVIMENTAÇÃO EM PARALELEPÍPEDO_9   2432202		
	SEÇÕES TRANSVERSAIS		
	DATA	RESPONSÁVEIS	RUBRICA
DESENHO		LUKAS DELFINO RODRIGUES SILVA	
PROJETO		HENRIQUE FORMIGA - CREA   619004607	
CÓPIA			
ESCALA 1:350	DESENHOS SEÇÕES TRANSVERSAIS		





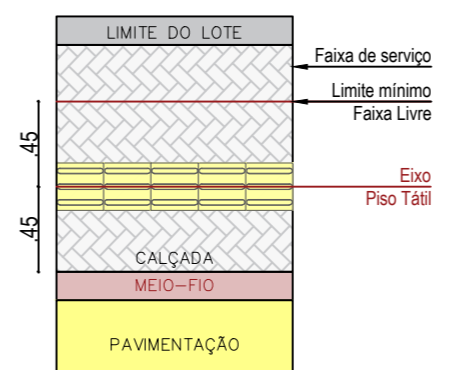
Sinalização e Acessibilidade das Ruas a Serem Pavimentadas  
escala 1:750



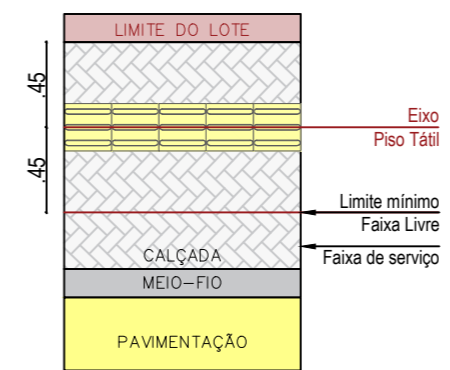
Cotas do Piso Tátil das Ruas a Serem Pavimentadas  
escala 1:750

**Legenda**

- Calçada existente
- Calçada a Construir
- Ruas a Serem Pavimentadas
- Pavimentação Existente
- Calçada a Demolir
- Rampa de Acessibilidade
- Piso Tátil
- Eixo do piso tátil
- Placa de Sinalização de Trânsito
- Placa de Logradouro



Detalhe 01 – Eixo do piso tátil a partir do meio-fio  
escala 1:40

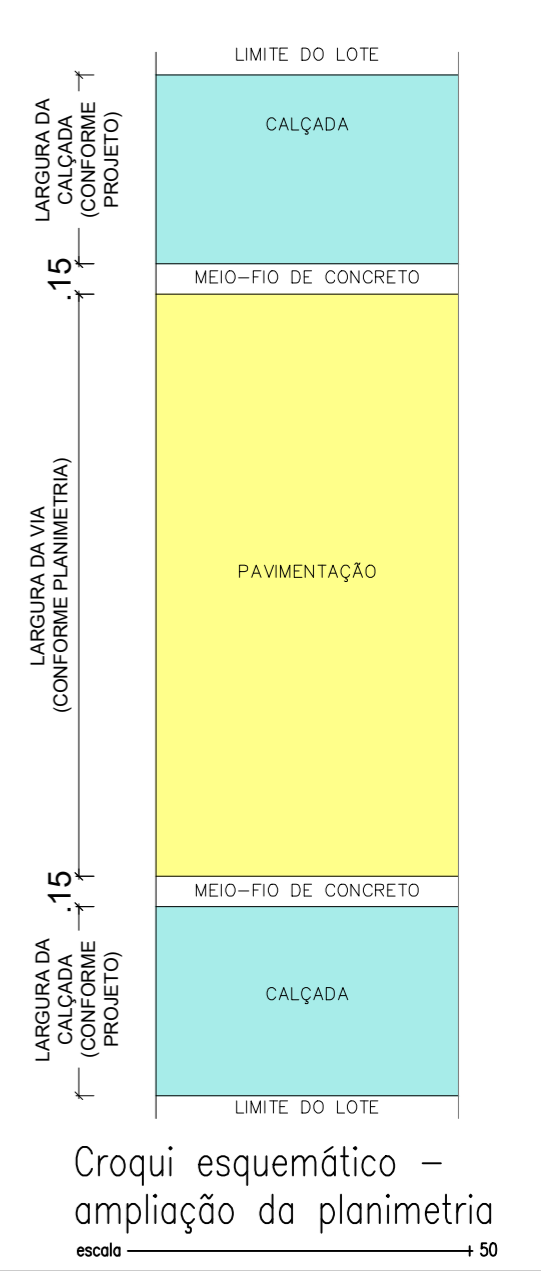


Detalhe 02 – Eixo do piso tátil a partir do lim. do lote  
escala 1:40

LEGENDA - TIPOLOGIAS DE PISO TÁTIL		
SIGLA	TIPO	SIMB.
D01-IFPT	Detalhe 01 - Início/Fim Piso Tátil	
D02-EPTR	Encontro Piso Tátil com Rampa	
D03-RTA	Piso Tátil Rampa Trapezoidal Alternativa	
D04-MD	Mudança de direção Entre 90° e 150°	
D05-MD	Mudança de direção entre 150° e 180°	
D06-EFD	Encontro de três faixas direcionais	

LEGENDA - SINALIZAÇÃO		
SIGLA	TIPO	SIMB.
DETALHE 08	Placas de Sinalização	

LEGENDA - TIPOLOGIAS DE RAMPA		
SIGLA	TIPO	SIMB.
DETALHE 09 + D02-EPTR	Detalhe Rampa Estreita + Encontro Piso Tátil com Rampa	
DETALHE 10 + D02-EPTR	Detalhe Rampa Estreita com Canteiros + Encontro Piso Tátil com Rampa	
DETALHE 11 + D02-EPTR	Detalhe Rampa Trapezoidal Alternativa + Encontro Piso Tátil com Rampa	
DETALHE 12 + D02-EPTR	Detalhe Rampa Única + Encontro Piso Tátil com Rampa	



Croqui esquemático – ampliação da planimetria  
escala 1:50

NOTAS TÉCNICAS - PROJETO PLANIALTIMÉTRICO	
-	<b>Nota 01:</b> Devido a escala recomendada para projetos planimétricos, torna-se inviável a representação de elementos com pequenas dimensões, logo vide "Detalhe - Meio-Fio" para especificações do meio-fio projetado.
-	<b>Nota 02:</b> A faixa de acesso dos passeios públicos (extensão entre a calçada projetada e os lotes) será realizada pelos proprietários dos mesmos, e deverão atender ao disposto do item 6.12.3 e 6.12.4 da NBR 9050/2015, a fim de garantir a boa aplicabilidade do recurso público, beneficiando a população de forma macro, bem como garantindo acessibilidade/ faixas livres nas calçadas projetadas, segundo os parâmetros estabelecidos na norma supracitada.
-	<b>Nota 03:</b> A execução da escavação de 3ª categoria (rocha dura) e sua retirada das ruas a serem pavimentadas, deverão seguir as diretrizes dos normativos vigentes, e serão executadas através de recursos próprios municipais.
-	<b>Nota 04:</b> A retirada das árvores que se encontram na pista de rolamento das ruas a serem pavimentadas, deverão seguir as diretrizes dos normativos vigentes, e serão executadas através de recursos próprios municipais.
-	<b>Nota 05:</b> A relocação dos postes que se encontram na pista de rolamento das ruas a serem pavimentadas, deverão seguir as diretrizes dos normativos vigentes, e serão executadas através de recursos próprios municipais em ação conjunta com a concessionária de energia.
-	<b>Nota 06:</b> O sistema de tratamento de esgotos se dá de forma primária, por meio de fossa séptica e sumidouro. Caso seja observado, em qualquer momento, a presença de águas servidas no leito de ruas, a Prefeitura Municipal se responsabilizará em notificar quem infringiu o código de obras do Município e tomará as providências cabíveis para garantir que não haja esgotos lançados no leito de ruas.
-	<b>Nota 07:</b> Após os serviços de terraplenagem/regularização da rua, o material de expurgo, deverá ser reaproveitado para aterro nos passeios públicos.
-	<b>Nota 08:</b> A relocação das cercas, onde porventura conflitarem com os passeios propostos, deverão seguir as diretrizes dos normativos vigentes, e serão executadas através de recursos próprios municipais.
-	<b>Nota 09:</b> A execução da tubulação de água, nos trechos em que porventura os mesmos não forem existentes, deverão seguir as diretrizes dos normativos vigentes, e serão executadas através de recursos próprios municipais.

RESPONSÁVEL TÉCNICO:

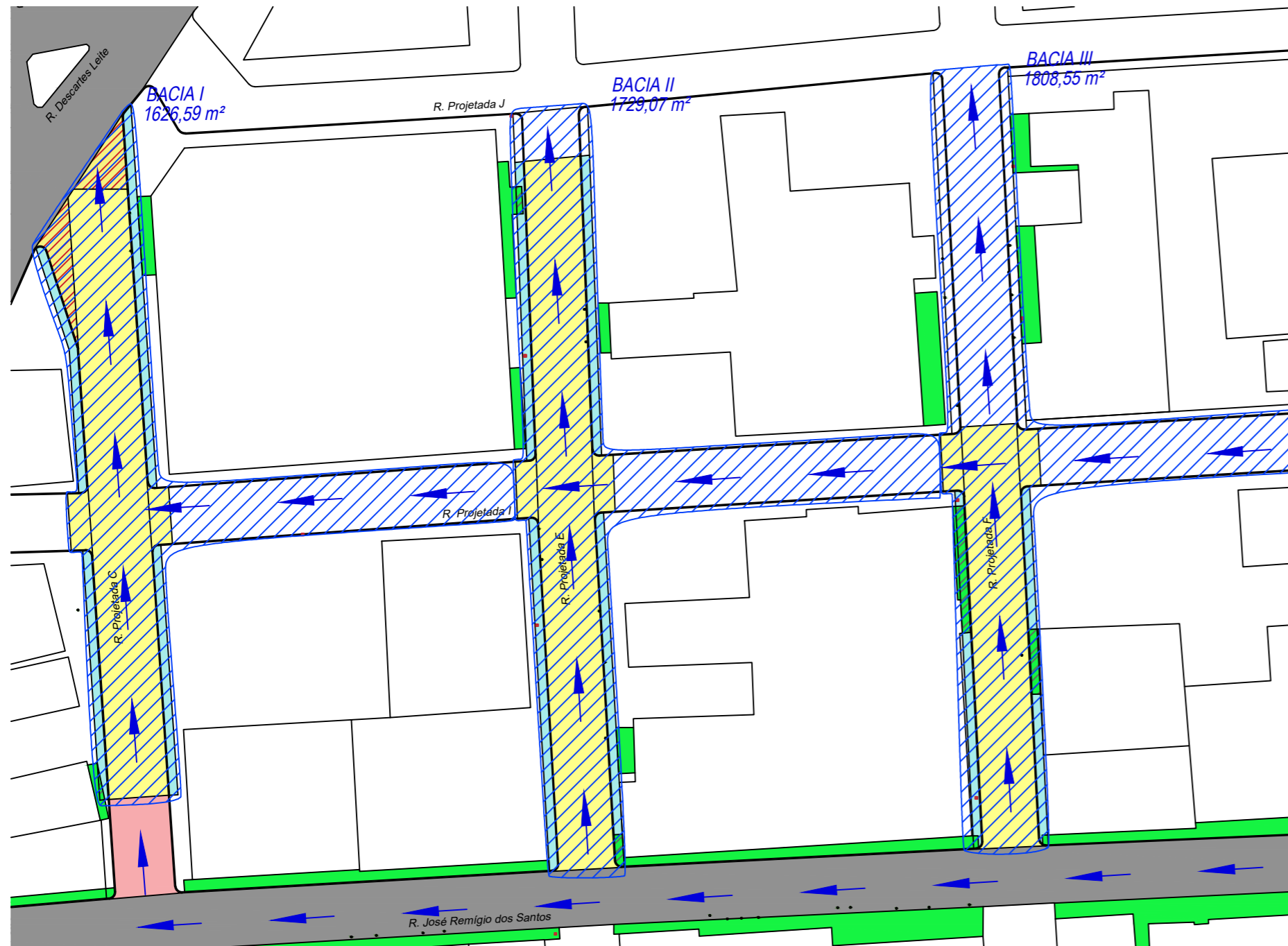
PROPRIETÁRIO:

**HENRIQUE CANDEIA FORMIGA:03871365416**

Assinado de forma digital por HENRIQUE CANDEIA FORMIGA:03871365416 DN: c=BR, o=ICP-Brasil, ou=AC DIGITAL MULTIPLA G1, ou=29056741000176, ou=videoconferencia, ou=Certificado PA A3, cn=HENRIQUE CANDEIA FORMIGA:03871365416 Dados: 2022.08.08 14:17:59 -03'00'

Prancha	PREFEITURA MUNICIPAL DE CONDADO - PB		
04/05	PROJETO DE PAVIMENTAÇÃO EM PARALELEPÍPEDO_9124322021		
SINALIZAÇÃO E ACESSIBILIDADE DAS RUAS A SEREM PAVIMENTADAS			
DESENHO	DATA	RESPONSÁVEIS	RUBRICA
PROJETO		LUKAS DELFINO RODRIGUES SILVA	
CÓPIA		HENRIQUE FORMIGA - CREA/1619004607	
ESCALA	DESENHOS		
1:750	SINALIZAÇÃO E ACESSIBILIDADE		
1:750	COTAS DO PISO TÁTIL		
1:40	DETALHES 01 E 02		





Drenagem Superficial das a Serem Pavimentadas  
escala 1:750



Mapa de Distino final das Águas Pluviais  
escala 1:S/ESC

Legenda


- Calçada existente
- Calçada a Construir
- Ruas a Serem Pavimentadas
- Pavimentação Existente
- Sentido do Fluxo das Águas Pluviais

**HENRIQUE CANDEIA**  
**FORMIGA:03871365**  
**416**

Assinado de forma digital por HENRIQUE CANDEIA FORMIGA:03871365416  
DN: c=BR, o=ICP-Brasil, ou=AC DIGITAL MULTIPLA G1, ou=29056741000176, ou=videoconferencia, ou=Certificado PF A3, cn=HENRIQUE CANDEIA FORMIGA:03871365416  
Dados: 2022.08.08 14:18:36 -03'00'

RESPONSÁVEL TÉCNICO:


PROPRIETÁRIO:

Prancha	PREFEITURA MUNICIPAL DE CONDADO - PB		
	05/05 PROJETO DE PAVIMENTAÇÃO EM PARALELEPÍPEDO_9   2432202		
DRENAGEM SUPERFICIAL DAS ÁGUAS PLUVIAIS			
	DATA	RESPONSÁVEIS	RUBRICA
DESENHO		LUKAS DELFINO RODRIGUES SILVA	
PROJETO		HENRIQUE FORMIGA - CREA   619004607	
CÓPIA			
ESCALA 1:750 S/ESC	DESENHOS DRENAGEM SUPERFICIAL MAPA DE DESTINO FINAL DAS ÁGUAS		 <b>PB PROJETOS</b>


Tipo 01 - Lote nivelado



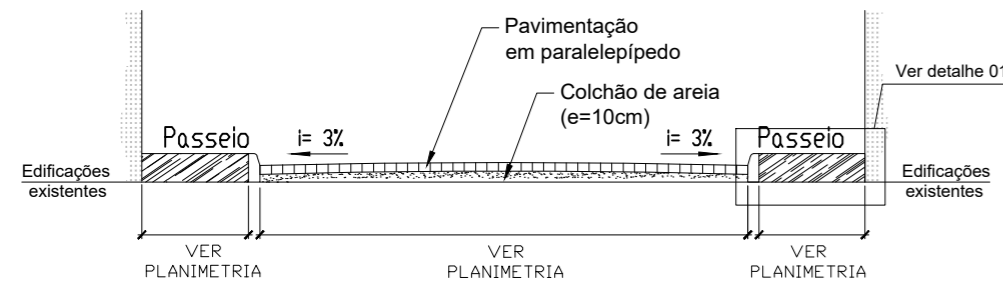
Tipo 01 - Lote mais alto



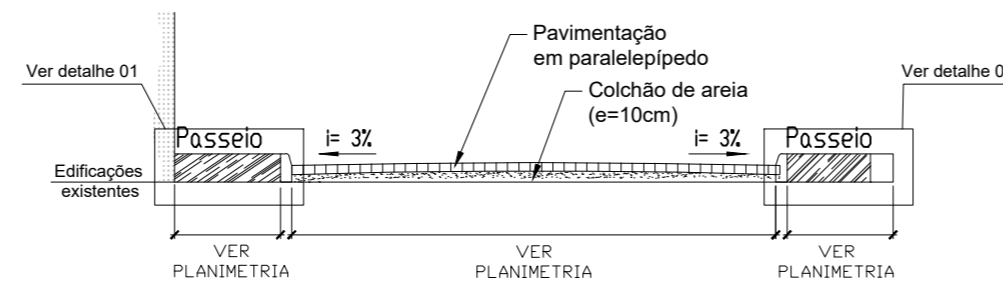
Tipo 01 - Lote mais baixo



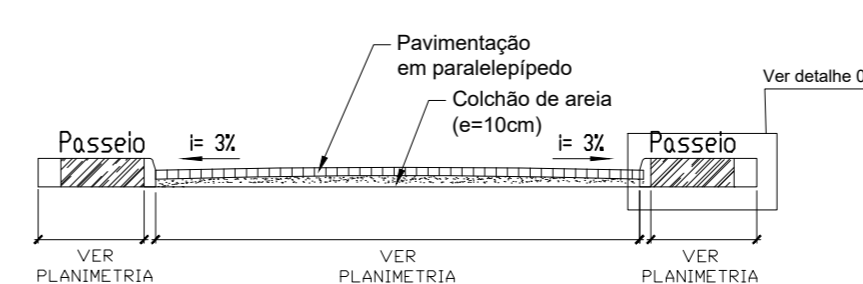
Esquema ilustrativo de possíveis ajustes de soleira das casas  
escala



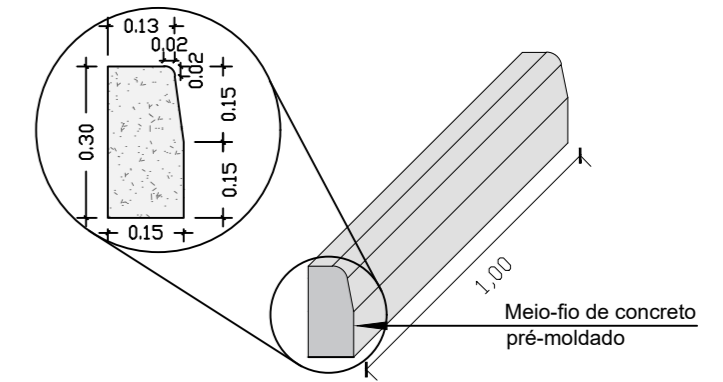
Seção Transversal - Tipo 01  
escala 100



Seção Transversal - Tipo 02  
escala 100

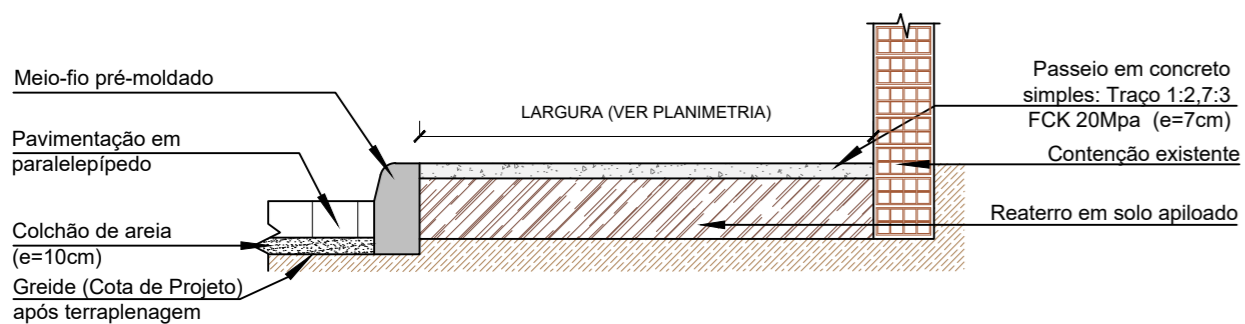


Seção Transversal - Tipo 03  
escala 100

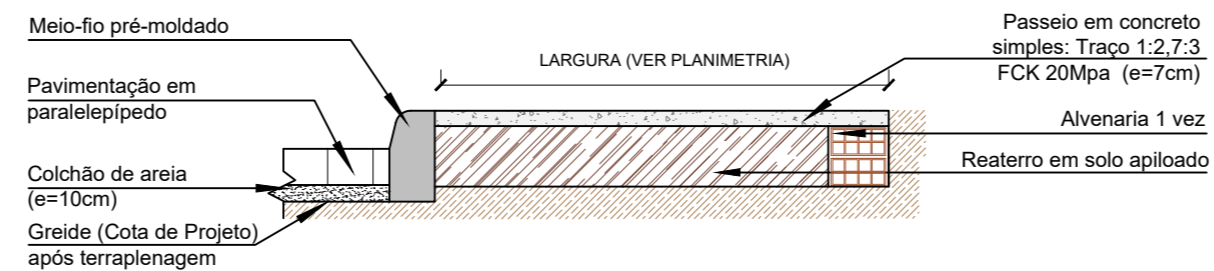


Detalhe - Meio-fio  
escala 25

**Nota:** Na indicação "ver planimetria" das cotas, as dimensões das mesmas deverão ser consultadas no projeto planimétrico de cada intervenção, visto que os detalhamentos refletem propostas padrões para todas as situações contempladas em projeto.



Detalhe 01 - Passeio Para Trechos s/ Alvenaria de 1 Vez  
escala 25



Detalhe 02 - Passeio Para Trechos c/ Alvenaria de 1 Vez  
escala 25

**Nota 01:** Para o cálculo do quantitativo de concreto do passeio público, considera-se a dimensão da largura conforme indicado nos detalhe dos passeios.  
**Nota 02:** Após os serviços de terraplenagem/regularização da rua, o material de expurgo, deverá ser reaproveitado para aterro nos passeios públicos

**HENRIQUE CANDEIA**  
FORMIGA:03871365  
416

Assinado de forma digital por HENRIQUE CANDEIA FORMIGA:03871365416  
DN: c=BR, o=ICP-Brasil, ou=AC DIGITAL MULTIPLA G1, ou=29056741000176, ou=videoconferencia, ou=Certificado PF A3, cn=HENRIQUE CANDEIA FORMIGA:03871365416  
Dados: 2022.08.08 14:19:42 -03'00'

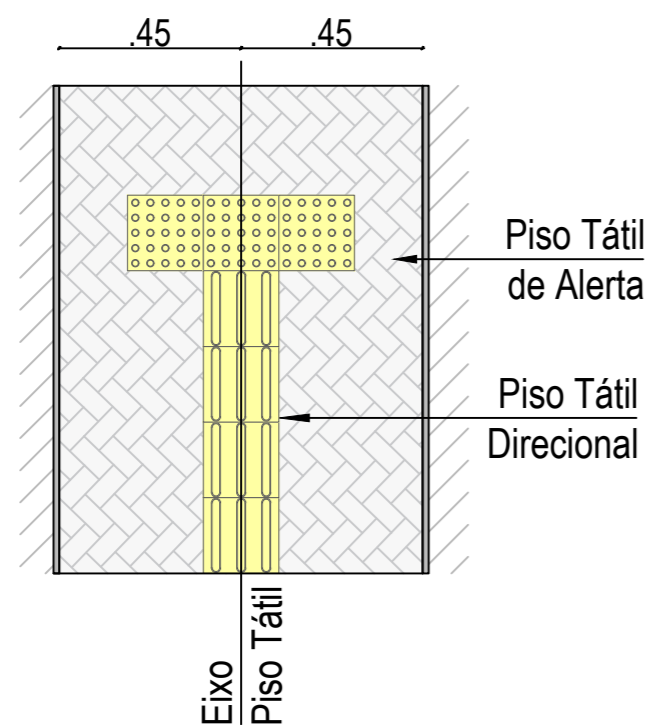
RESPONSÁVEL TÉCNICO:

PROPRIETÁRIO:

Prancha	PREFEITURA MUNICIPAL DE CONDADO - PB		
01 / 01	PROJETO DE PAVIMENTAÇÃO EM PARALELEPÍPEDO_9124322021		
	DETALHES PLANIMETRIA		
	DATA	RESPONSÁVEIS	RUBRICA
DESENHO			
PROJETO	HENRIQUE FORMIGA - CREA/IG 9004607		
CÓPIA			
ESCALA	DESENHOS		
1:100	SEÇÃO TRANSVERSAL TIPO 01.02 E 03		
s/esc	ESQUEMAS DE ACESSO AOS LOTES TIPO 01.02 E 03		
1:25	DETALHE - MEIO-FIO		
1:25	DETALHE 01 E 02		

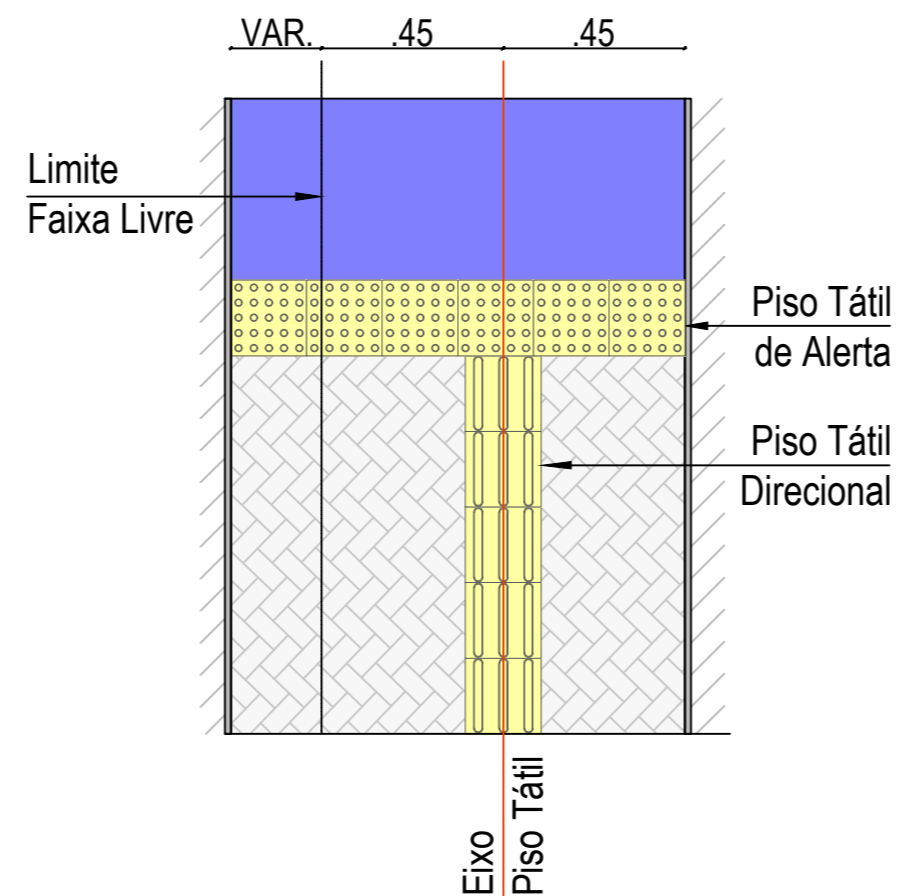


ÍNICIO/FIM DE ROTA ACESSÍVEL

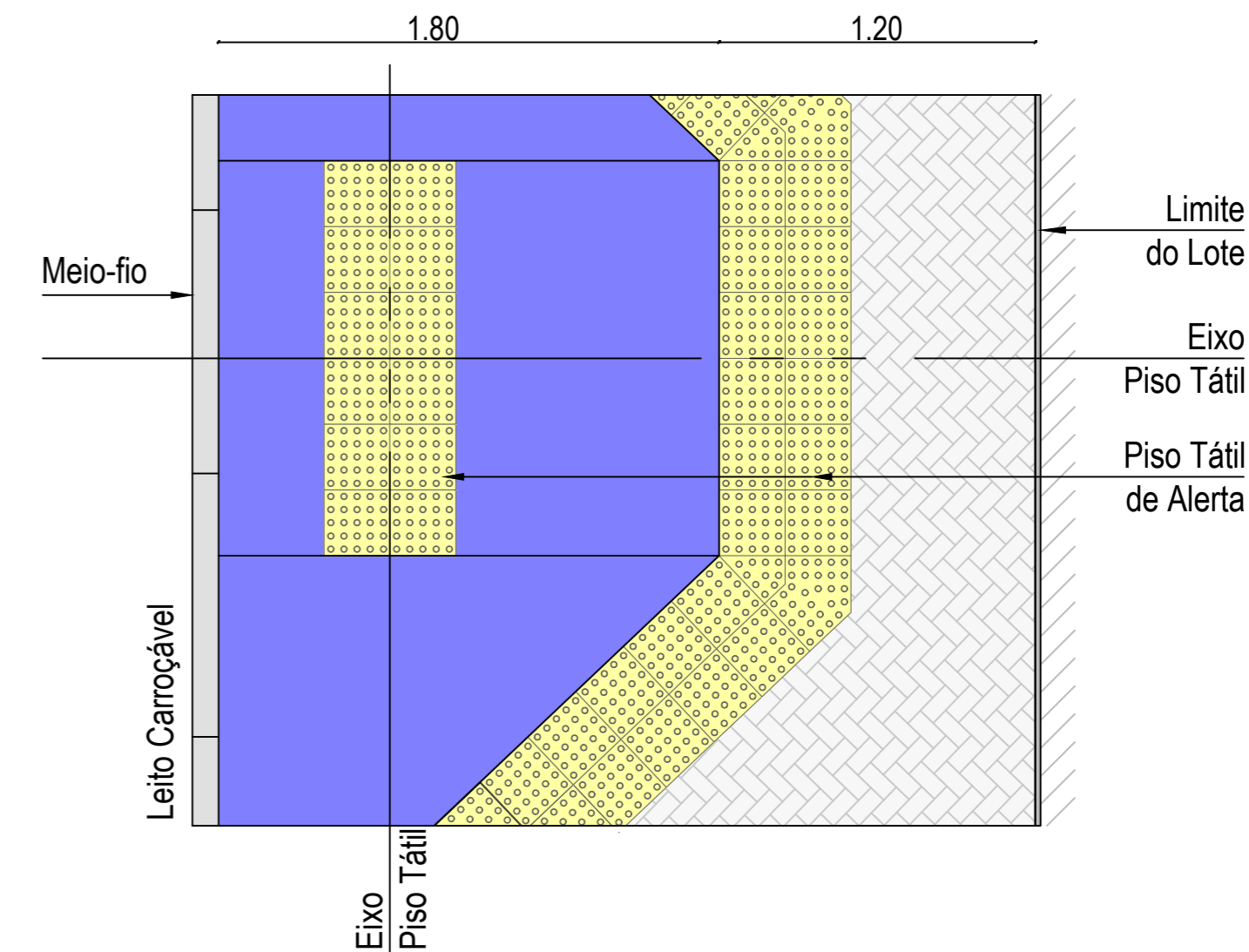


Detalhe 01 - Início/Fim Píso Tátil (D01-IFPT)  
escala 1:25

ENCONTRO DE PÍSO TÁTIL COM RAMPA

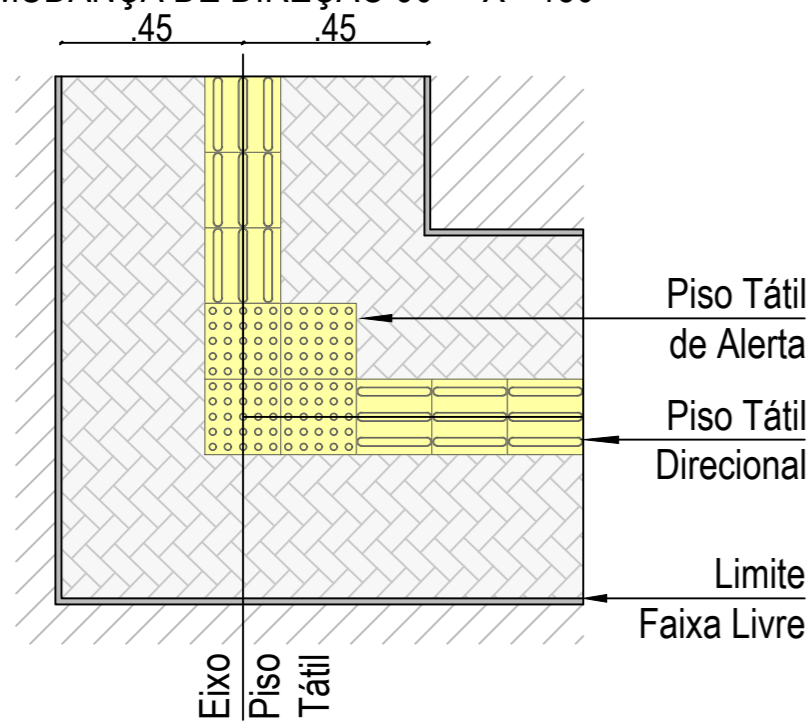


Detalhe 02 - Encontro Píso Tátil com Rampa (D02-EPTR)  
escala 1:25



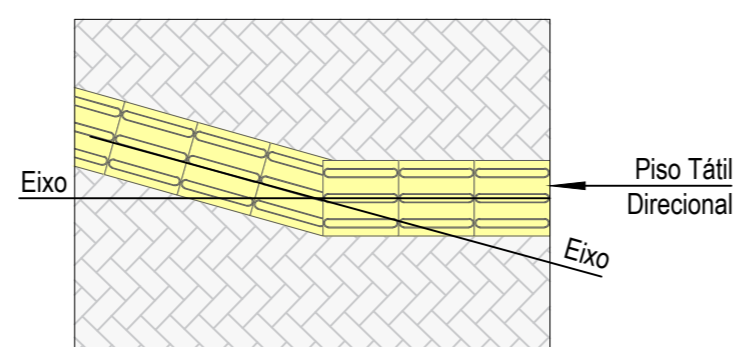
Detalhe 03 - Píso Tátil Rampa Trapezoidal Alternativa (D03-PTRTA)  
escala 1:25

MUDANÇA DE DIREÇÃO 90° ≤ X ≤ 150°

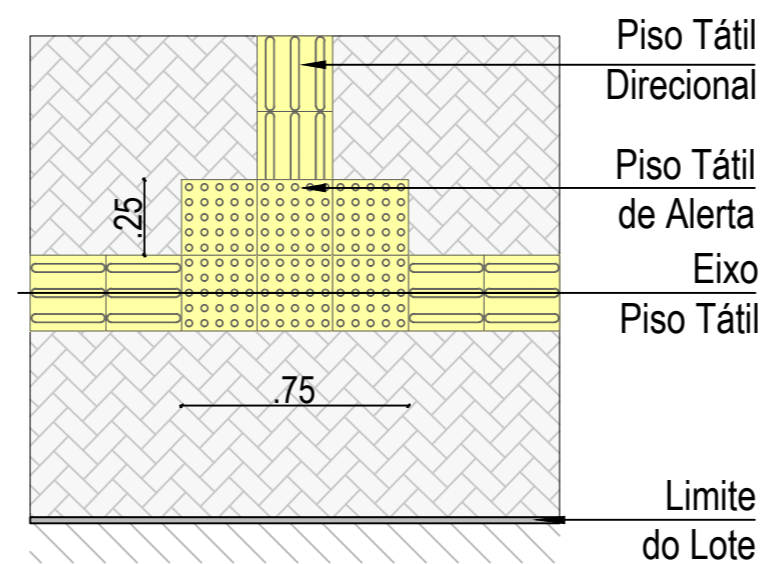


Detalhe 04 - Mudança de direção - Entre 90° e 150° (D04-MD)  
escala 1:25

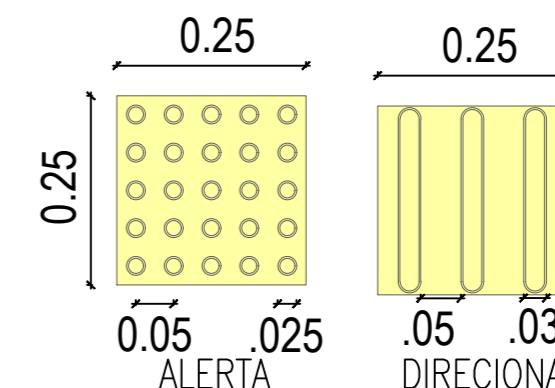
MUDANÇA DE DIREÇÃO ENTRE 150° E 180°



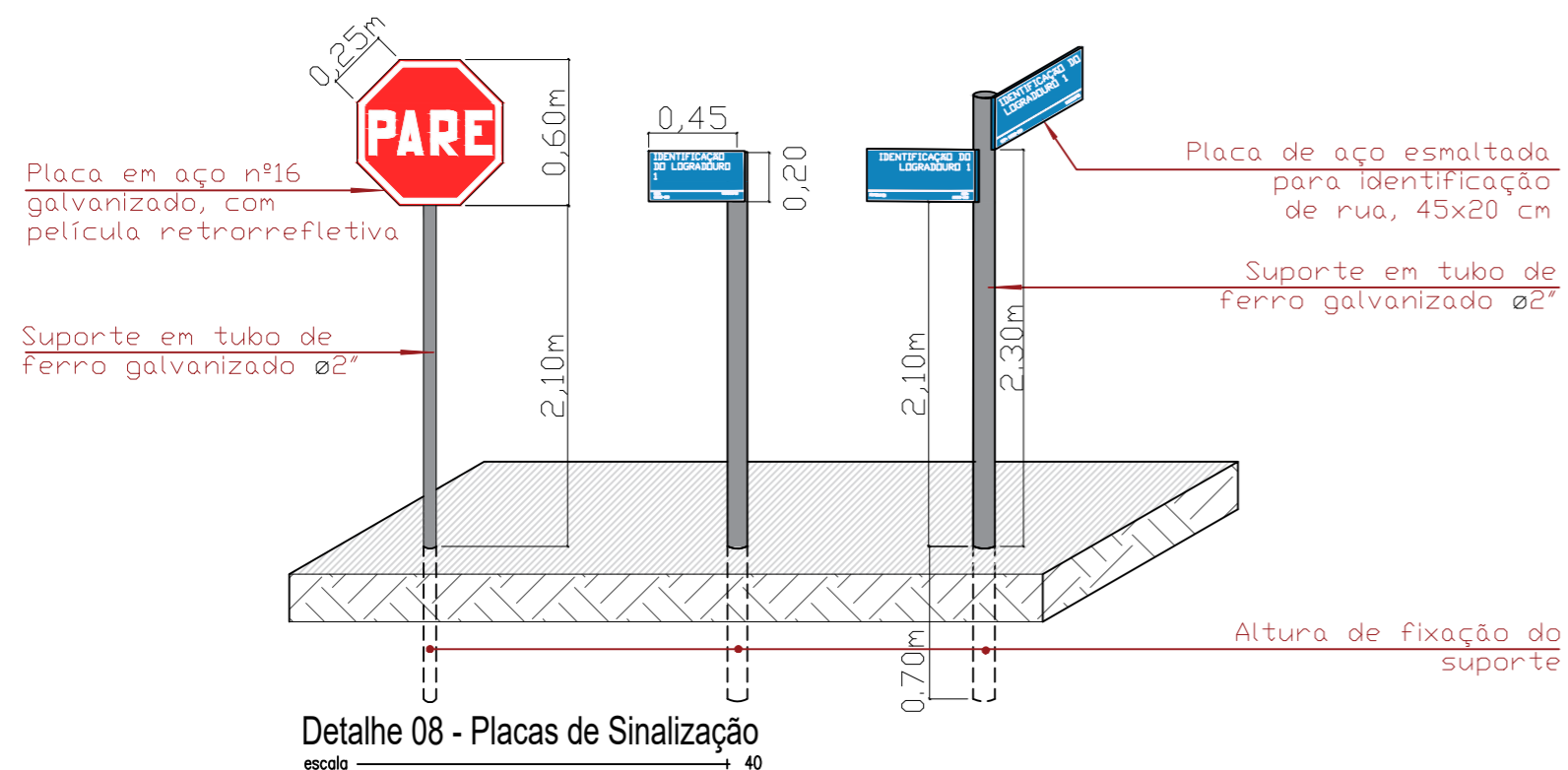
Detalhe 05 - Mudança de direção entre 150° e 180° (D05-MD)  
escala 1:25



Detalhe 06 - Encontro de três faixas direcionais (D06-EFD)  
escala 1:25



Detalhe 07 - Píso Tátil de Alerta e Direcional  
escala 1:10



Detalhe 08 - Placas de Sinalização  
escala 1:40

**HENRIQUE CANDEIA**  
**FORMIGA:03871365**  
**416**

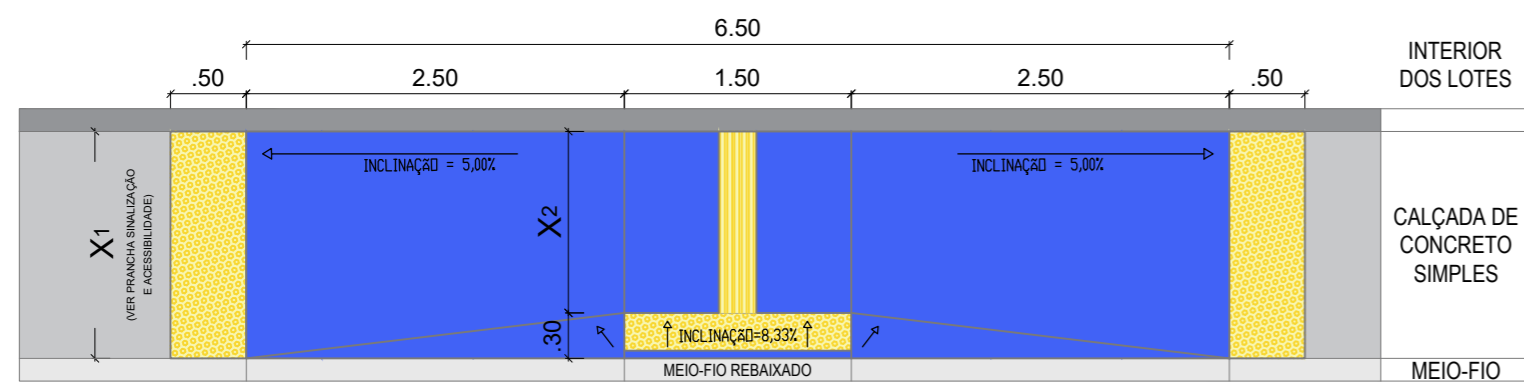
Assinado de forma digital por HENRIQUE CANDEIA FORMIGA:03871365416  
DN: c=BR, o=ICP-Brasil, ou=AC DIGITAL MULTIPLA G1, ou=29056741000176, ou=videoconferencia, ou=Certificado PF A3, cn=HENRIQUE CANDEIA FORMIGA:03871365416  
Dados: 2022.08.08 14:20:09 -03'00'

RESPONSÁVEL TÉCNICO:

PROPRIETÁRIO:

Prancha	PREFEITURA MUNICIPAL DE CONDADO - PB		
01/02	PROJETO DE PAVIMENTAÇÃO EM PARALELEPÍPEDO_9124322021		
	DETALHES DE SINALIZAÇÃO E ACESSIBILIDADE DAS RUAS		
DESENHO	DATA	RESPONSÁVEIS	RUBRICA
PROJETO		HENRIQUE FORMIGA - CREA/IG 19004607	
CÓPIA			
ESCALA	DESENHOS		
1:25	DETALHES 01, 02, 03, 04, 05 E 06		
1:10	DETALHE 07		
1:40	DETALHE 08		





Detalhe 09 - Detalhe Rampa estreita

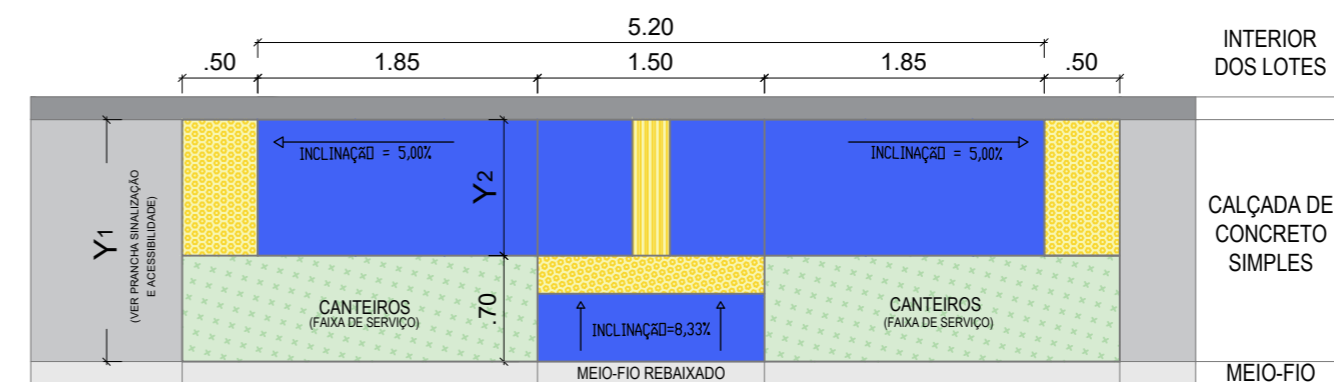
escala → 50

QUADRO EXPLICATIVO DE DIMENSÕES VARIÁVEIS	
RAMPA ESTREITA	
VARIÁVEL	$X2(m) = X1(m) - 0.30(m)$



Persp. ilustrativa - Rampa estreita

escala →



Detalhe 10 - Detalhe Rampa estreita com canteiros

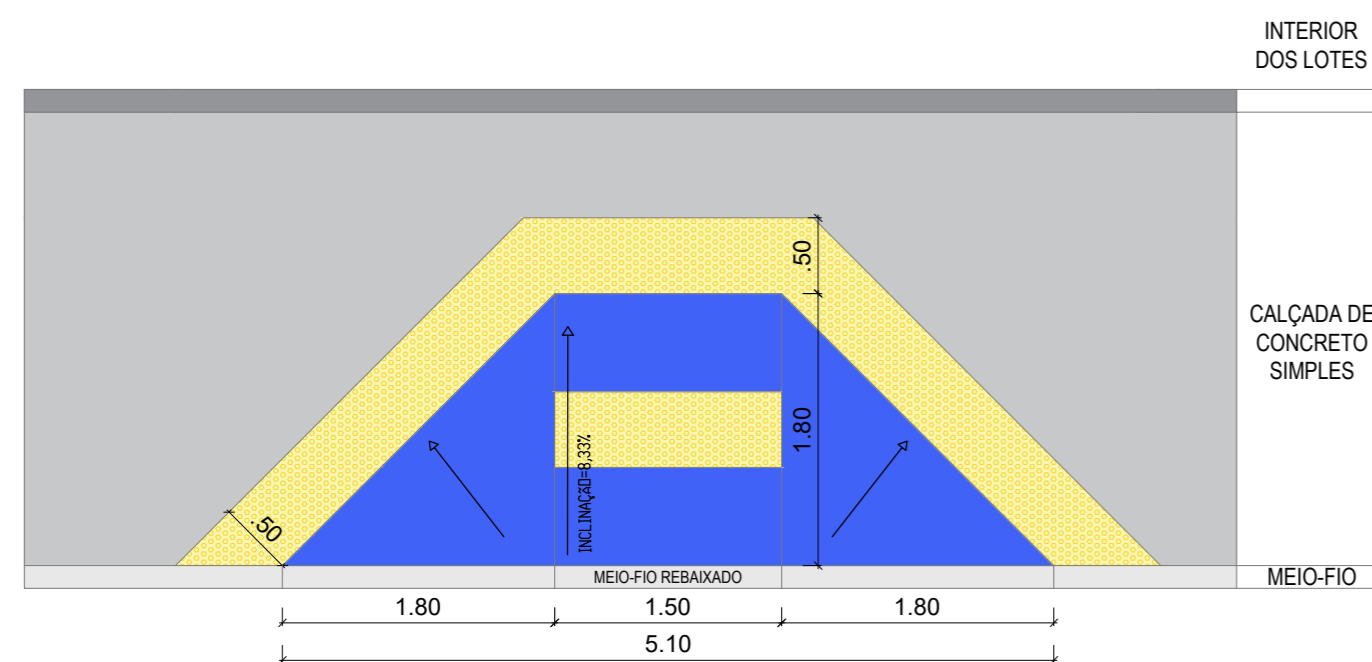
escala → 50

QUADRO EXPLICATIVO DE DIMENSÕES VARIÁVEIS	
RAMPA ESTREITA COM CANTEIROS	
VARIÁVEL	$Y2(m) = Y1(m) - 0.70(m)$



Persp. ilustrativa - Rampa estreita com canteiros

escala →



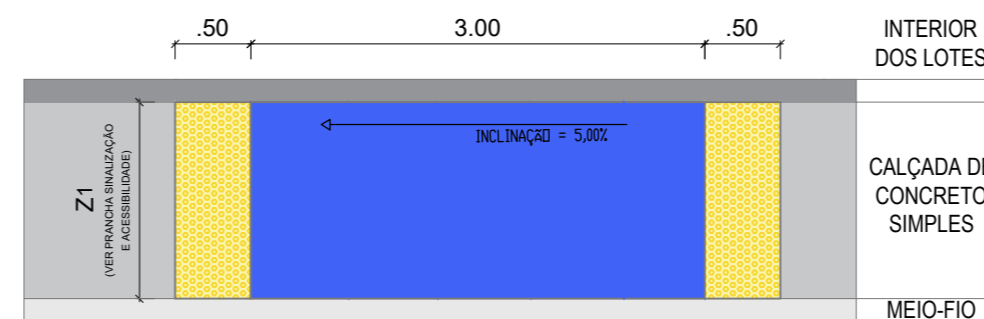
Detalhe 11 - Rampa Trapezoidal alternativa

escala → 50




Persp. ilustrativa - Rampa trapezoidal alternativa

escala →



Detalhe 12 - Detalhe Rampa única

escala → 50



Persp. ilustrativa - Rampa única

escala →

**HENRIQUE CANDEIA**  
FORMIGA:03871365  
416

Assinado de forma digital por HENRIQUE CANDEIA FORMIGA:03871365416  
DN: c=BR, o=ICP-Brasil, ou=AC DIGITAL MULTIPLA G1, ou=29056741000176, ou=videoconferencia, ou=Certificado PF A3, cn=HENRIQUE CANDEIA FORMIGA:03871365416  
Dados: 2022.08.08 14:20:36 -03'00'

NOTAS TÉCNICAS	
Nota 01:	O piso tátil (inclusive sua pintura) da periferia das rampas, estão sendo cobrados a parte da respectiva composição de preço unitário.
Nota 02:	Projeto de acessibilidade concebido de acordo com as diretrizes da NBR 9050/2020.

RESPONSÁVEL TÉCNICO:

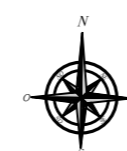
PROPRIETÁRIO:

Prancha	PREFEITURA MUNICIPAL DE CONDADO - PB		
02/02	PROJETO DE PAVIMENTAÇÃO EM PARALELEPÍPEDO_9   24322021		
	DETALHES RAMPAS DE ACESSIBILIDADE DAS RUAS		
DESENHO	DATA	RESPONSÁVEIS	RUBRICA
PROJETO		HENRIQUE FORMIGA - CREA   619004607	
CÓPIA			
ESCALA	DESENHOS		
1:50	DETALHES 08, 09, 10 e 11		
s/esc	PERSPECTIVAS ILUSTRATIVAS		





LOCALIZAÇÃO DAS RUAS A SEREM PAVIMENTADAS  
escala 1:750



LOCALIZAÇÃO - ZOOM IN 01  
escala 1:S/ESC

COORDENADAS DAS RUAS		ZONA 24
NOME DA RUA	INÍCIO	FIM
01 - RUA PROJETADA C	N: 9235694.38 E: 654658.54	N: 9235607.24 E: 654665.98
02 - RUA PROJETADA E	N: 9235687.97 E: 654727.40	N: 9235591.06 E: 654730.44
03 - RUA PROJETADA F	N: 9235646.30 E: 654791.89	N: 9235593.15 E: 654793.98

**HENRIQUE  
CANDEIA  
FORMIGA:03871365  
416**

Assinado de forma digital por HENRIQUE CANDEIA FORMIGA:03871365416  
DN: c=BR, o=ICP-Brasil, ou=AC DIGITAL MULTIPLA G1, ou=29056741000176, ou=videoconferencia, ou=Certificado PF A3, cn=HENRIQUE CANDEIA FORMIGA:03871365416  
Dados: 2022.08.08 14:19:03 -03'00'

**Legenda**

- Ruas a Serem Pavimentadas
- Trecho em Execução Pelo CV 899682/2020

RESPONSÁVEL TÉCNICO:

PROPRIETÁRIO:

Prancha		PREFEITURA MUNICIPAL DE CONDADO - PB	
01/01		PROJETO DE PAVIMENTAÇÃO EM PARALELEPÍPEDO_9124322021	
		LOCALIZAÇÃO DAS RUAS	
	DATA	RESPONSÁVEIS	RUBRICA
DESENHO		LUKAS DELFINO RODRIGUES SILVA	
PROJETO		HENRIQUE FORMIGA - CREA/1619004607	
CÓPIA			
ESCALA S/ESC	DESENHOS LOCALIZAÇÃO E ZOOM IN 01		